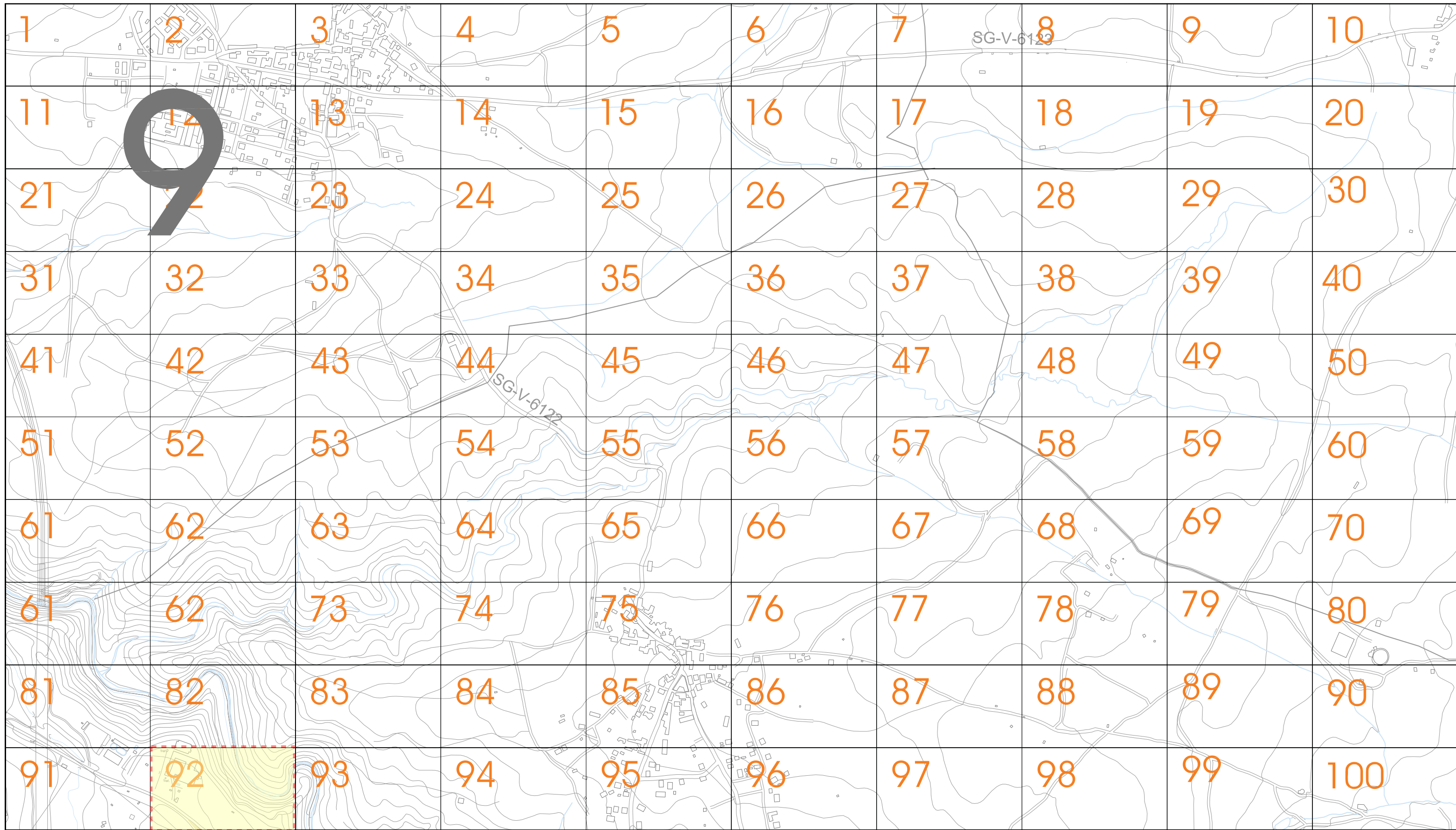
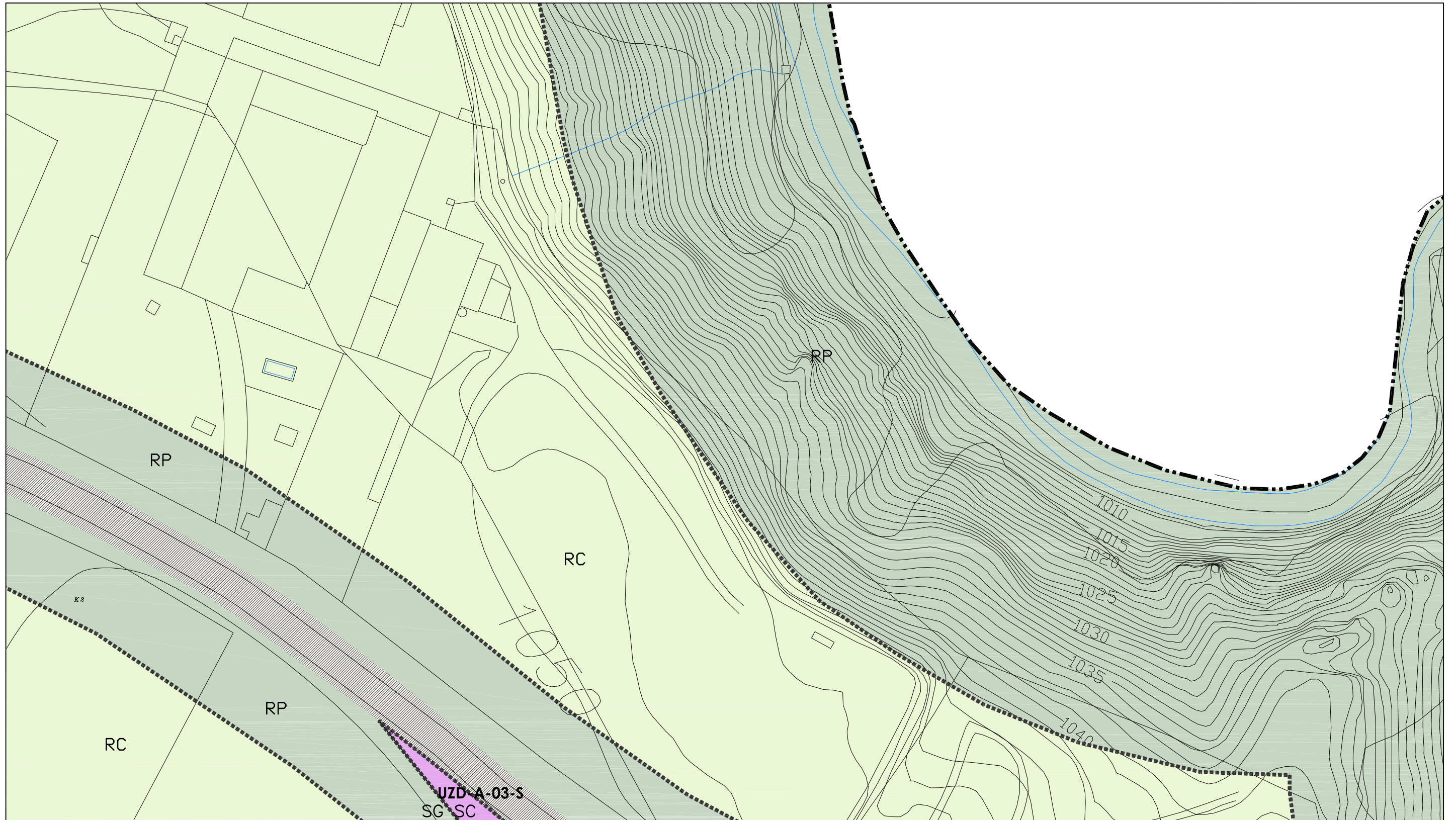
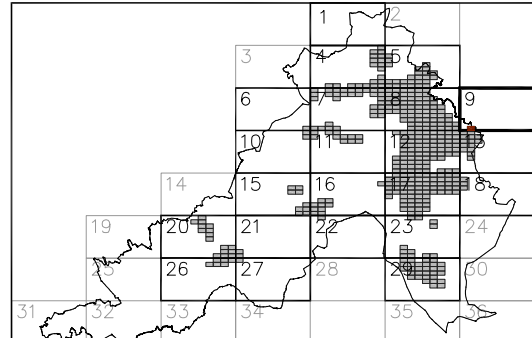


PLANO GUÍA DEL MUNICIPIO





Distribución Hojas 1/10000



1	2	3	4	5	6	7	8	9	10
11	12	13	14	15	16	17	18	19	20
21	22	23	24	25	26	27	28	29	30
31	32	33	34	35	36	37	38	39	40
41	42	43	44	45	46	47	48	49	50
51	52	53	54	55	56	57	58	59	60
61	62	63	64	65	66	67	68	69	70
71	72	73	74	75	76	77	78	79	80
81	82	83	84	85	86	87	88	89	90
91	92	93	94	95	96	97	98	99	100

SUELO URBANO

1.2.a
 NC-A-02-F ordenanza en consolidado
 NC-R-03-S planeamiento asumido
 NC-G-04-Z planeamiento remitido
 plan general

barrio
 nº de orden
 ordenación
 no consolidado

SUELO RÚSTICO

RC común

SUELO URBANIZABLE

UZD-A-02-F planeamiento asumido
 UZD-R-03-S planeamiento remitido
 UZD-G-04-Z plan general

barrio
 nº de orden
 ordenación
 delimitado

SUELO RÚSTICO

RP protección

DETERMINACIONES COMPLEMENTARIAS

- LÍMITE TÉRMINO MUNICIPAL
- LÍMITE ÁMBITOS
- Actuaciones Aisladas
- ALINEACIÓN OFICIAL *
- PASADIZOS Y SOPORTALES
- Ordenanzas 1y 2 (ver serie 12)

USOS GLOBALES Y PORMENORIZADOS

- VIVIENDA**
- RESIDENCIAL
 - PRIORIDAD RESIDENCIAL
- ACTIVIDAD ECONÓMICA**
- IN INDUSTRIAL
 - TO TERCARIO OFICINAS
 - TC TERCARIO COMERCIAL
 - TH TERCARIO HOSTELERO
- DOTACIONAL**
- EQUIPAMENTOS Y SERVICIOS COMUNITARIOS
 - C CULTURAL
 - SC SERVICIOS COMUNITARIOS
 - D DEPORTIVO
 - A ASISTENCIAL SANITARIO
 - S SERVICIOS COMUNITARIOS
 - R RELIGIOSO
- EL ESPACIOS LIBRES
 - VP VIAS PECUARIAS
 - COMUNICACIONES (SG)
 - SG SISTEMA GENERAL
- * LAS LÍNEAS QUE SEPARAN LOS ESPACIOS LIBRES PÚBLICOS DE LOS SUELOS EDIFICABLES NO SON ALINEACIÓN OFICIAL



PLAN GENERAL DE ORDENACIÓN URBANA DE SEGOVIA
 ORDENACIÓN
 Octubre 2007

CALIFICACIÓN del suelo Urbano y Urbanizable
 e: 1/1000

Dirección Técnica: José M^o Ezquiaga, doctor arquitecto.

9-92