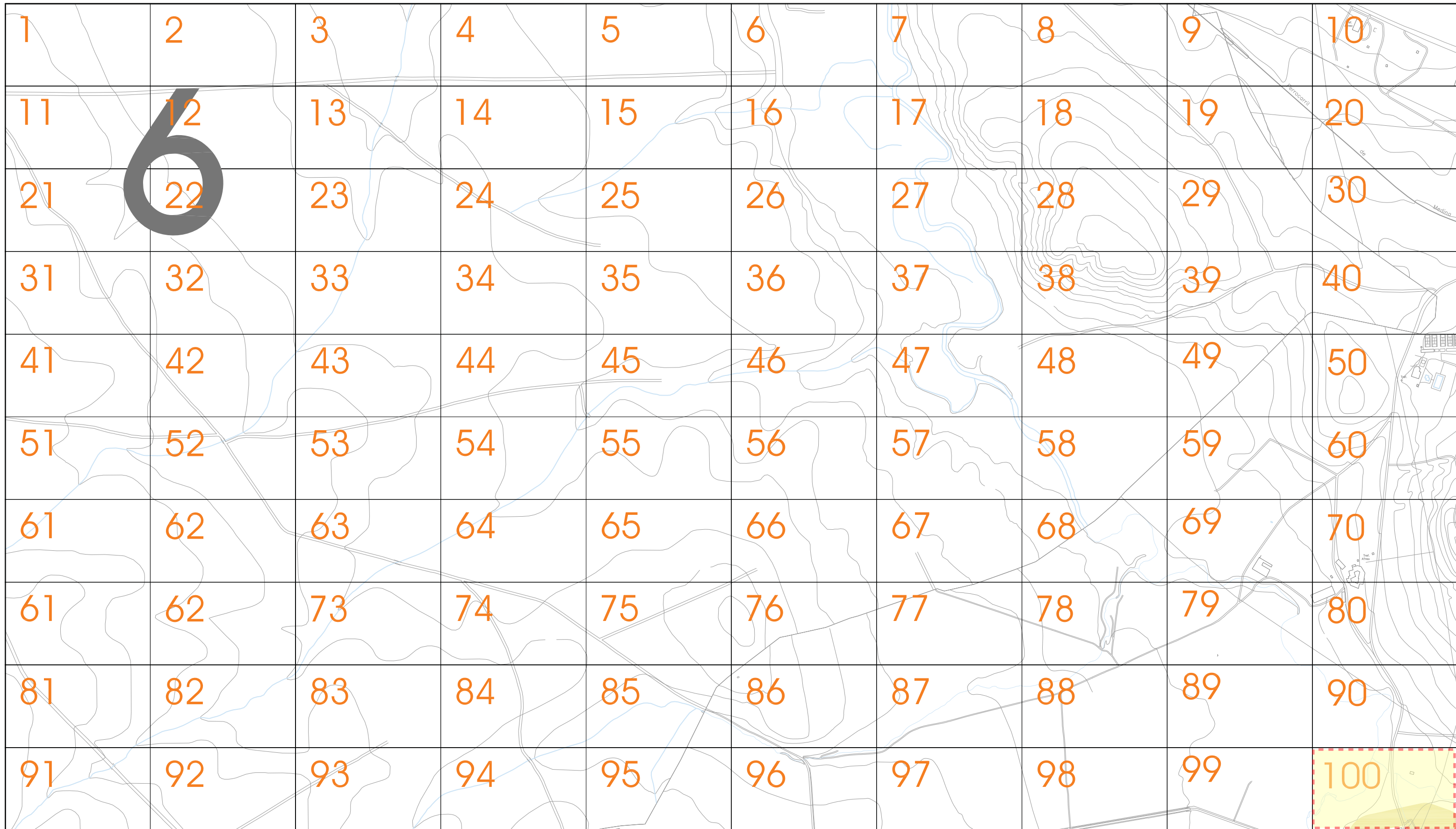
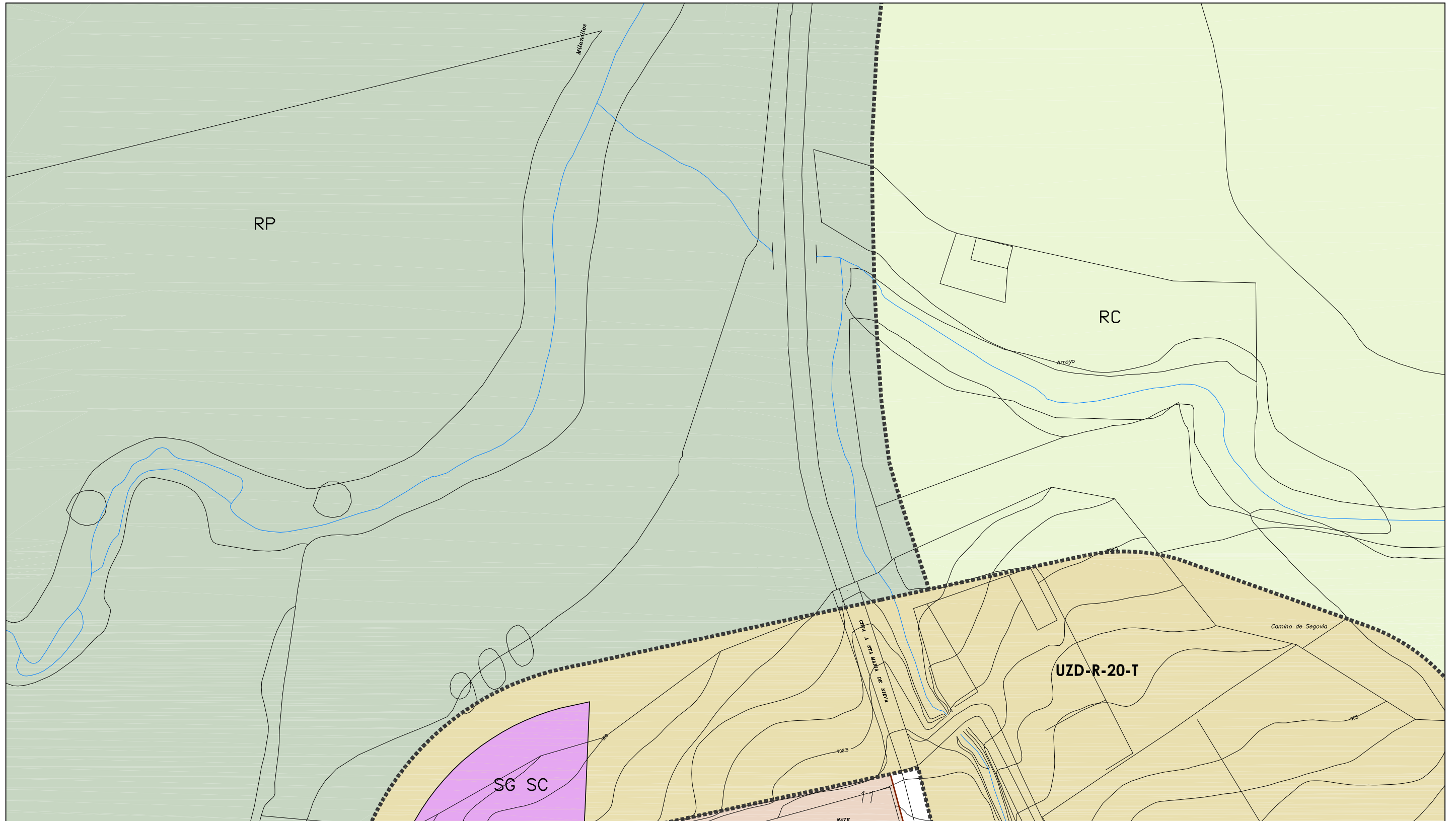
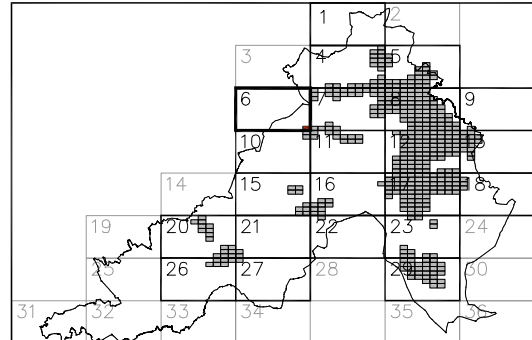


PLANO GUÍA DEL MUNICIPIO

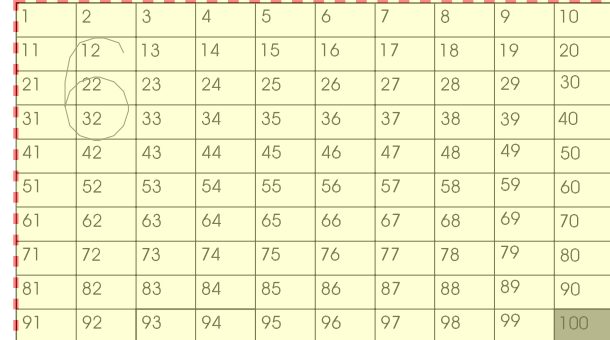




Distribución Hojas 1/10000



Distribución Hojas 1/1000



SUELO URBANO

1.2.a
 NC-A-02-F ordenanza en consolidado
 NC-R-03-S planeamiento asumido
 NC-G-04-Z planeamiento remitido
 plan general

barrio
 nº de orden
 ordenación
 no consolidado

SUELO URBANIZABLE

UZD-A-02-F planeamiento asumido
 UZD-R-03-S planeamiento remitido
 UZD-G-04-Z plan general

barrio
 nº de orden
 ordenación
 delimitado

SUELO RÚSTICO

RC común RP protección

DETERMINACIONES COMPLEMENTARIAS

--- LÍMITE TÉRMINO MUNICIPAL
 --- LÍMITE ÁMBITOS
 [Actuaciones Aisladas]

--- ALINEACIÓN OFICIAL *
 --- PASADIZOS Y SOPORTALES
 [Ordenanzas 1y 2 (ver serie 12)]

USOS GLOBALES Y PORMENORIZADOS

VIVIENDA
 RESIDENCIAL PRIORITY RESIDENCIAL

ACTIVIDAD ECONÓMICA
 IN INDUSTRIAL TO TERCIARIO OFICINAS TC TERCIARIO COMERCIAL TH TERCIARIO HOSTELERO

DOTACIONAL
 EQUIPAMIENTOS Y SERVICIOS COMUNITARIOS
 C CULTURAL A ASISTENCIAL
 SC SERVICIOS COMUNITARIOS S SANITARIO
 D DEPORTIVO R RELIGIOSO

EL ESPACIOS LIBRES VP VIAS PECUARIAS
 [COMUNICACIONES (SG)] [SG] SISTEMA GENERAL

* LAS LÍNEAS QUE SEPARAN LOS ESPACIOS LIBRES PÚBLICOS DE LOS SUELOS EDIFICABLES NO SON ALINEACIÓN OFICIAL


PLAN GENERAL DE ORDENACIÓN URBANA DE SEGOVIA
 ORDENACIÓN
 Octubre 2007
CALIFICACIÓN del suelo Urbano y Urbanizable
 e: 1/1000
 Dirección Técnica: José M^o Ezquiaga, doctor arquitecto.

6-100