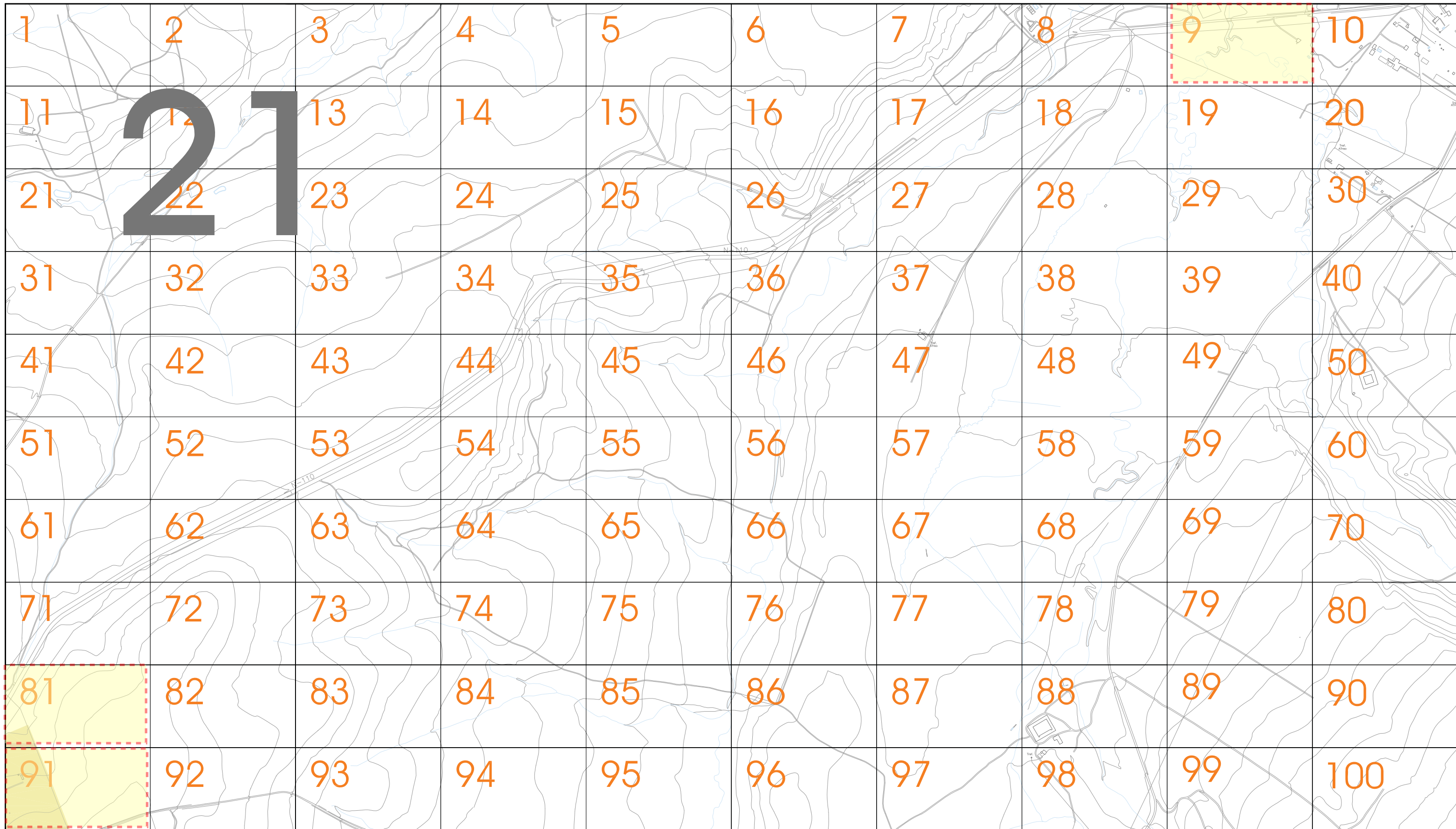
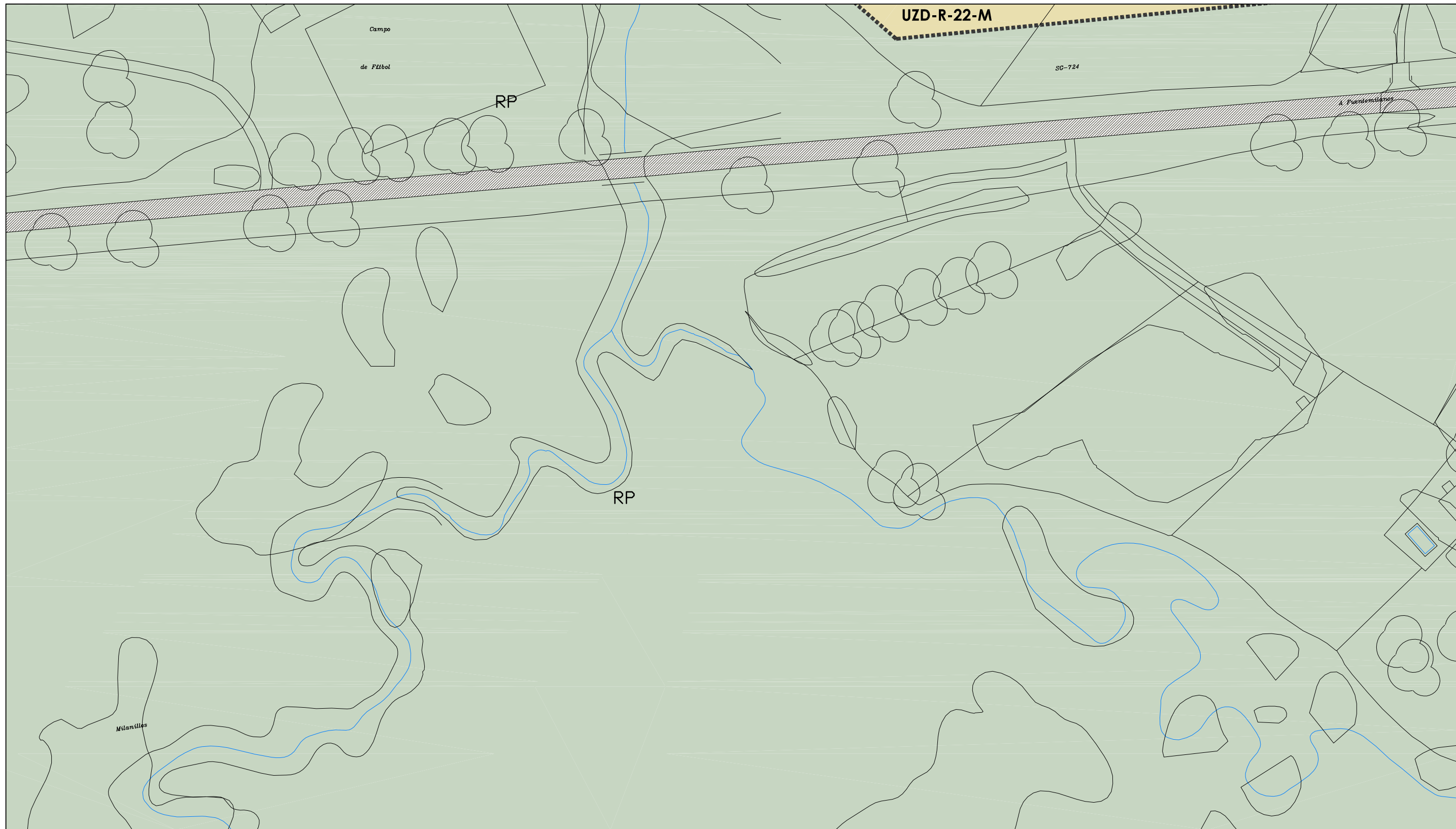
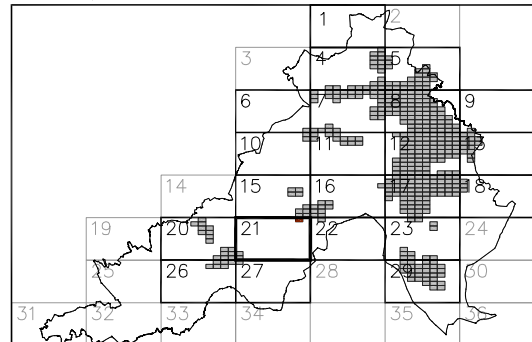


PLANO GUÍA DEL MUNICIPIO





Distribución Hojas 1/10000



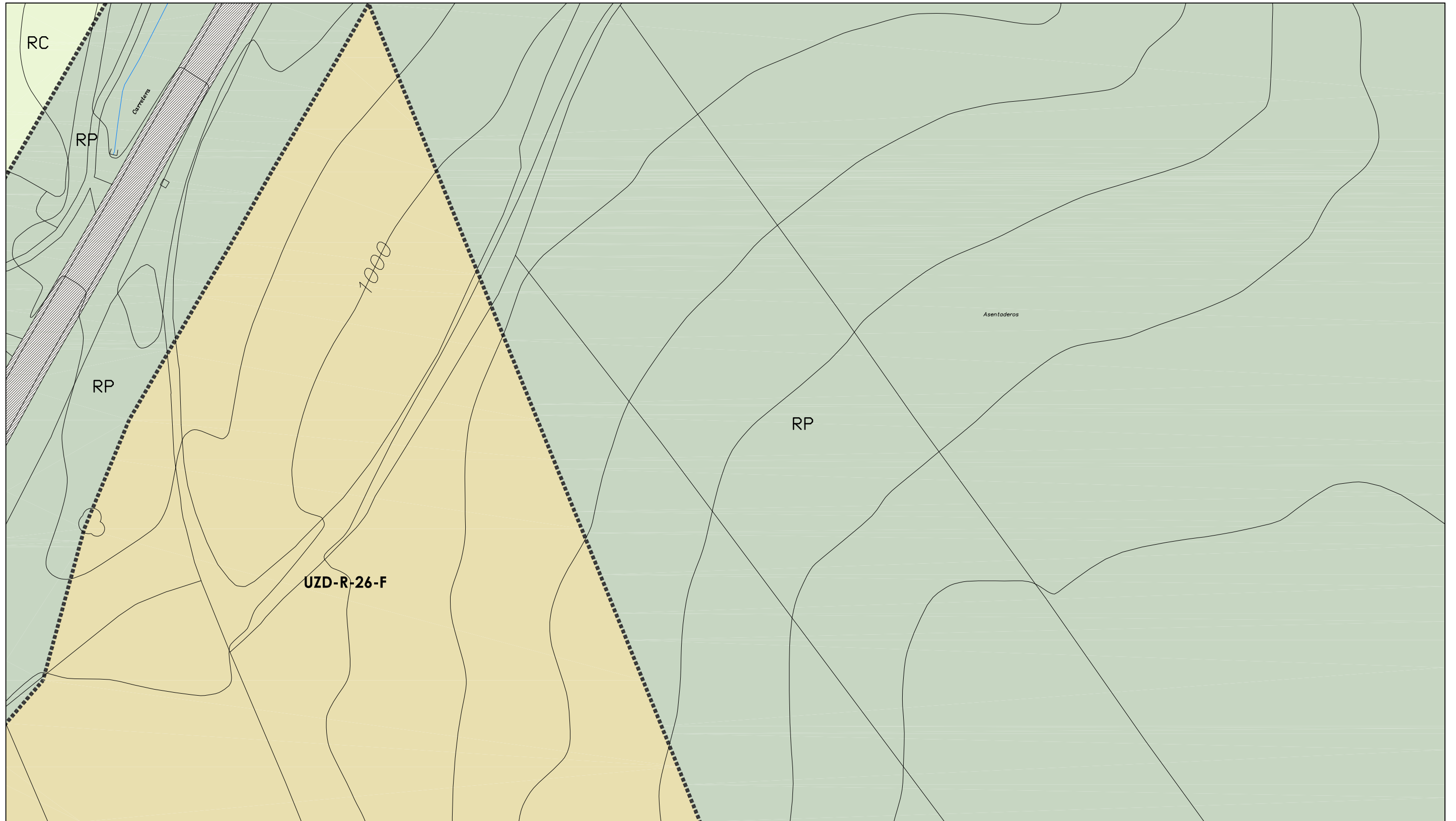
Distribución Hojas 1/10000

1	2	3	4	5	6	7	8	9	10
11	12	13	14	15	16	17	18	19	20
21	22	23	24	25	26	27	28	29	30
31	32	33	34	35	36	37	38	39	40
41	42	43	44	45	46	47	48	49	50
51	52	53	54	55	56	57	58	59	60
61	62	63	64	65	66	67	68	69	70
71	72	73	74	75	76	77	78	79	80
81	82	83	84	85	86	87	88	89	90
91	92	93	94	95	96	97	98	99	100

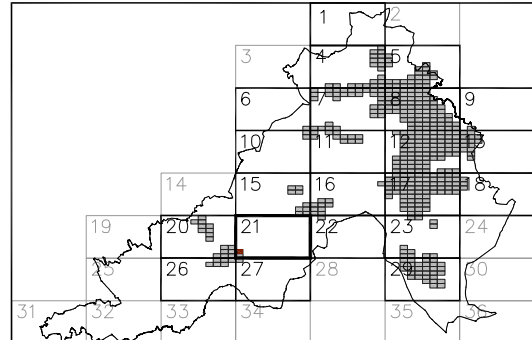
SUELO URBANO 1.2.a NC-A-02-F NC-R-03-S NC-G-04-Z ordenanza en consolidado planeamiento asumido planeamiento remitido plan general barrio nº de orden ordenación no consolidado	SUELO URBANIZABLE UZD-A-02-F UZD-R-03-S UZD-G-04-Z planeamiento asumido planeamiento remitido plan general barrio nº de orden ordenación delimitado	USOS GLOBALES Y PORMENORIZADOS VIVIENDA RESIDENCIAL PRIORITY RESIDENCIAL ACTIVIDAD ECONÓMICA IN INDUSTRIAL TO TERCARIO OFICINAS TC TERCARIO COMERCIAL TH TERCARIO HOSTELERO DOTACIONAL EQUIPAMIENTOS Y SERVICIOS COMUNITARIOS C CULTURAL A ASISTENCIAL SC SERVICIOS COMUNITARIOS S SANITARIO D DEPORTIVO R RELIGIOSO EL ESPACIOS LIBRES VP VIAS PECUARIAS COMUNICACIONES (SG) SG SISTEMA GENERAL * LAS LÍNEAS QUE SEPARAN LOS ESPACIOS LIBRES PÚBLICOS DE LOS SUELOS EDIFICABLES NO SON ALINEACIÓN OFICIAL
SUELO RÚSTICO RC común RP protección	DETERMINACIONES COMPLEMENTARIAS --- LÍMITE TÉRMINO MUNICIPAL --- ALINEACIÓN OFICIAL * - - - LÍMITE ÁMBITOS - - - PASADIZOS Y SOPORTALES Actuaciones Aisladas Ordenanzas 1y 2 (ver serie 12)	

PLAN GENERAL DE ORDENACIÓN URBANA DE SEGOVIA
 ORDENACIÓN
 Octubre 2007
CALIFICACIÓN del suelo Urbano y Urbanizable
 e: 1/1000
 Dirección Técnica: José M^e Ezquiaga, doctor arquitecto.

21-9



Distribución Hojas 1/10000



Distribución Hojas 1/10000

1	2	3	4	5	6	7	8	9	10
11	12	13	14	15	16	17	18	19	20
21	22	23	24	25	26	27	28	29	30
31	32	33	34	35	36	37	38	39	40
41	42	43	44	45	46	47	48	49	50
51	52	53	54	55	56	57	58	59	60
61	62	63	64	65	66	67	68	69	70
71	72	73	74	75	76	77	78	79	80
81	82	83	84	85	86	87	88	89	90
91	92	93	94	95	96	97	98	99	100

SUELO URBANO

1.2.a
 NC-A-02-F ordenanza en consolidado
 NC-R-03-S planeamiento asumido
 NC-G-04-Z planeamiento remitido
 plan general

barrio
 nº de orden
 ordenación
 no consolidado

SUELO RÚSTICO

RC común

DETERMINACIONES COMPLEMENTARIAS

--- LIMITE TÉRMINO MUNICIPAL
 - - - LIMITE ÁMBITOS
 [Actuaciones Aisladas]

SUELO URBANIZABLE

UZD-A-02-F planeamiento asumido
 UZD-R-03-S planeamiento remitido
 UZD-G-04-Z plan general

barrio
 nº de orden
 ordenación
 delimitado

SUELO URBANIZABLE

RP protección

DETERMINACIONES COMPLEMENTARIAS

--- ALINEACIÓN OFICIAL *
 - - - PASADIZOS Y SOPORTALES
 [Ordenanzas 1y 2 (ver serie 12)]

USOS GLOBALES Y PORMENORIZADOS

VIVIENDA
 RESIDENCIAL PRIORITY RESIDENCIAL


ACTIVIDAD ECONÓMICA
 IN INDUSTRIAL TO TERCARIO OFICINAS TC TERCARIO COMERCIAL TH TERCARIO HOSTELERO

DOTACIONAL

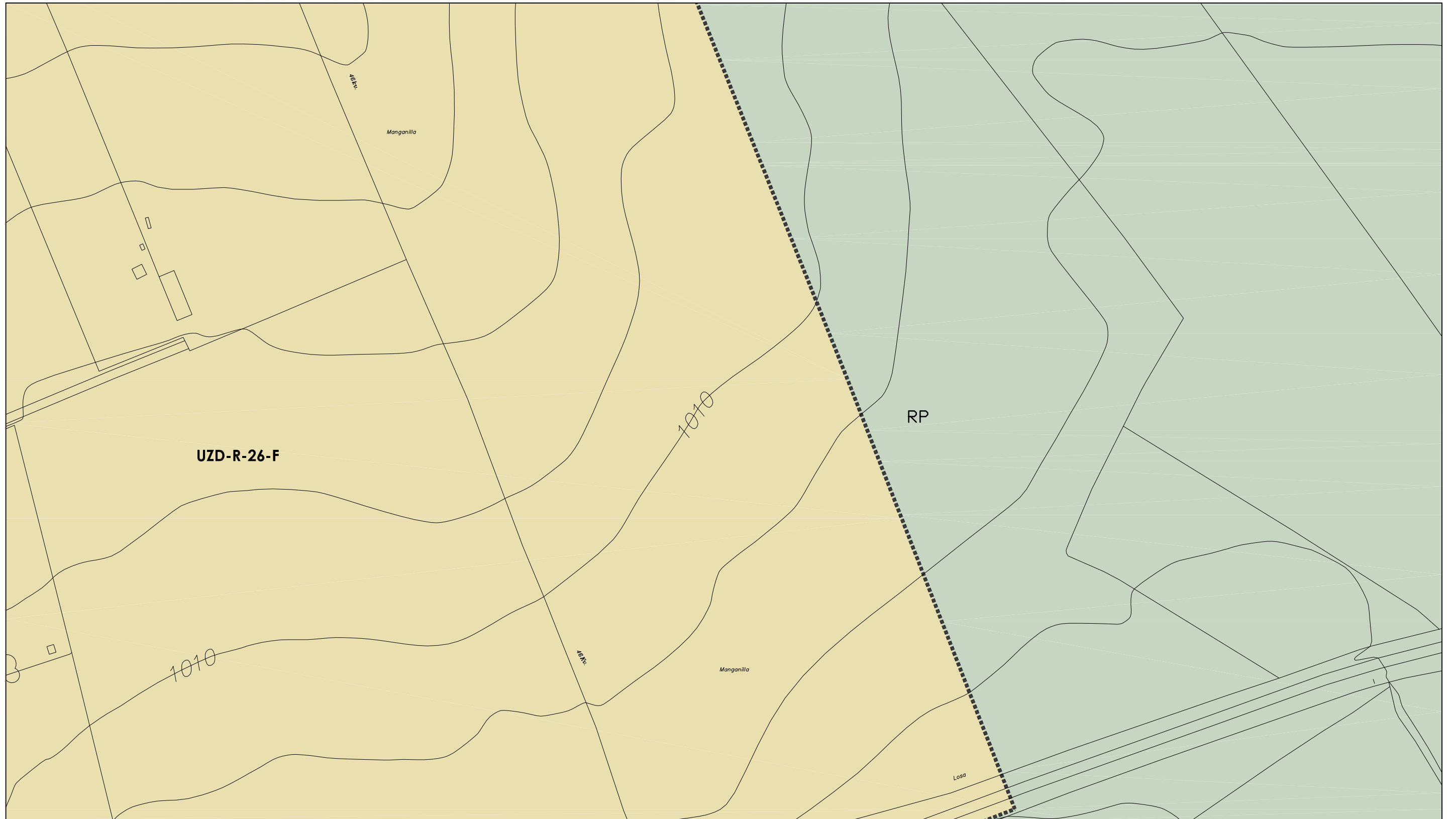
EQUIPAMIENTOS Y SERVICIOS COMUNITARIOS
 C CULTURAL A ASISTENCIAL
 SC SERVICIOS COMUNITARIOS S SANITARIO
 D DEPORTIVO R RELIGIOSO

EL ESPACIOS LIBRES VP VIAS PECUARIAS
 [COMUNICACIONES (SG)] [SG] SISTEMA GENERAL

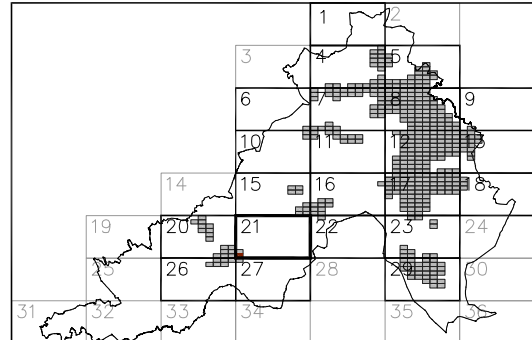
* LAS LÍNEAS QUE SEPARAN LOS ESPACIOS LIBRES PÚBLICOS DE LOS SUELOS EDIFICABLES NO SON ALINEACIÓN OFICIAL


PLAN GENERAL DE ORDENACIÓN URBANA DE SEGOVIA
 ORDENACIÓN
 Octubre 2007
CALIFICACIÓN del suelo Urbano y Urbanizable
 e: 1/1000
 Dirección Técnica: José M^o Ezquiaga, doctor arquitecto.

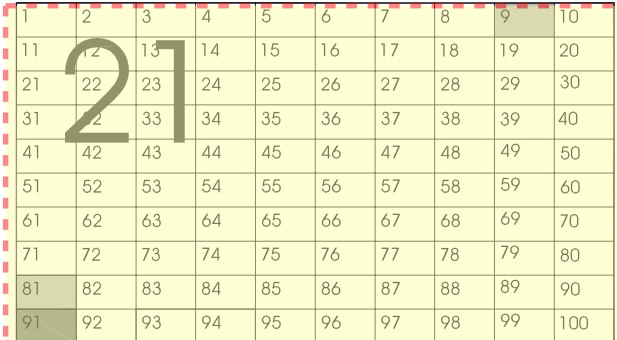
21-81




Distribución Hojas 1/10000



Distribución Hojas 1/1000



SUELO URBANO 1.2.a NC-A-02-F NC-R-03-S NC-G-04-Z ordenanza en consolidado planeamiento asumido planeamiento remitido plan general barrio nº de orden ordenación no consolidado	SUELO URBANIZABLE UZD-A-02-F UZD-R-03-S UZD-G-04-Z planeamiento asumido planeamiento remitido plan general barrio nº de orden ordenación delimitado	USOS GLOBALES Y PORMENORIZADOS VIVIENDA RESIDENCIAL PRIORIDAD RESIDENCIAL ACTIVIDAD ECONÓMICA IN INDUSTRIAL TO TERCARIO OFICINAS TC TERCARIO COMERCIAL TH TERCARIO HOSTELERO DOTACIONAL EQUIPAMIENTOS Y SERVICIOS COMUNITARIOS C CULTURAL SC SERVICIOS COMUNITARIOS D DEPORTIVO A ASISTENCIAL SANITARIO S SERVICIO RELIGIOSO EL ESPACIOS LIBRES VP VIAS PECUARIAS COMUNICACIONES (SG) SG SISTEMA GENERAL * LAS LÍNEAS QUE SEPARAN LOS ESPACIOS LIBRES PÚBLICOS DE LOS SUELOS EDIFICABLES NO SON ALINEACIÓN OFICIAL
SUELO RÚSTICO RC común RP protección	DETERMINACIONES COMPLEMENTARIAS --- LÍMITE TÉRMINO MUNICIPAL - - - LÍMITE ÁMBITOS [Actuaciones Aisladas] Actuaciones Aisladas --- ALINEACIÓN OFICIAL * - - - PASADIZOS Y SOPORTALES [Ordenanzas 1y 2 (ver serie 12)] Ordenanzas 1y 2 (ver serie 12)	



PLAN GENERAL DE ORDENACIÓN URBANA DE SEGOVIA

ORDENACIÓN
Octubre 2007

CALIFICACIÓN del suelo Urbano y Urbanizable
e: 1/1000

Dirección Técnica: José M^o Ezquiaga, doctor arquitecto.

21-91