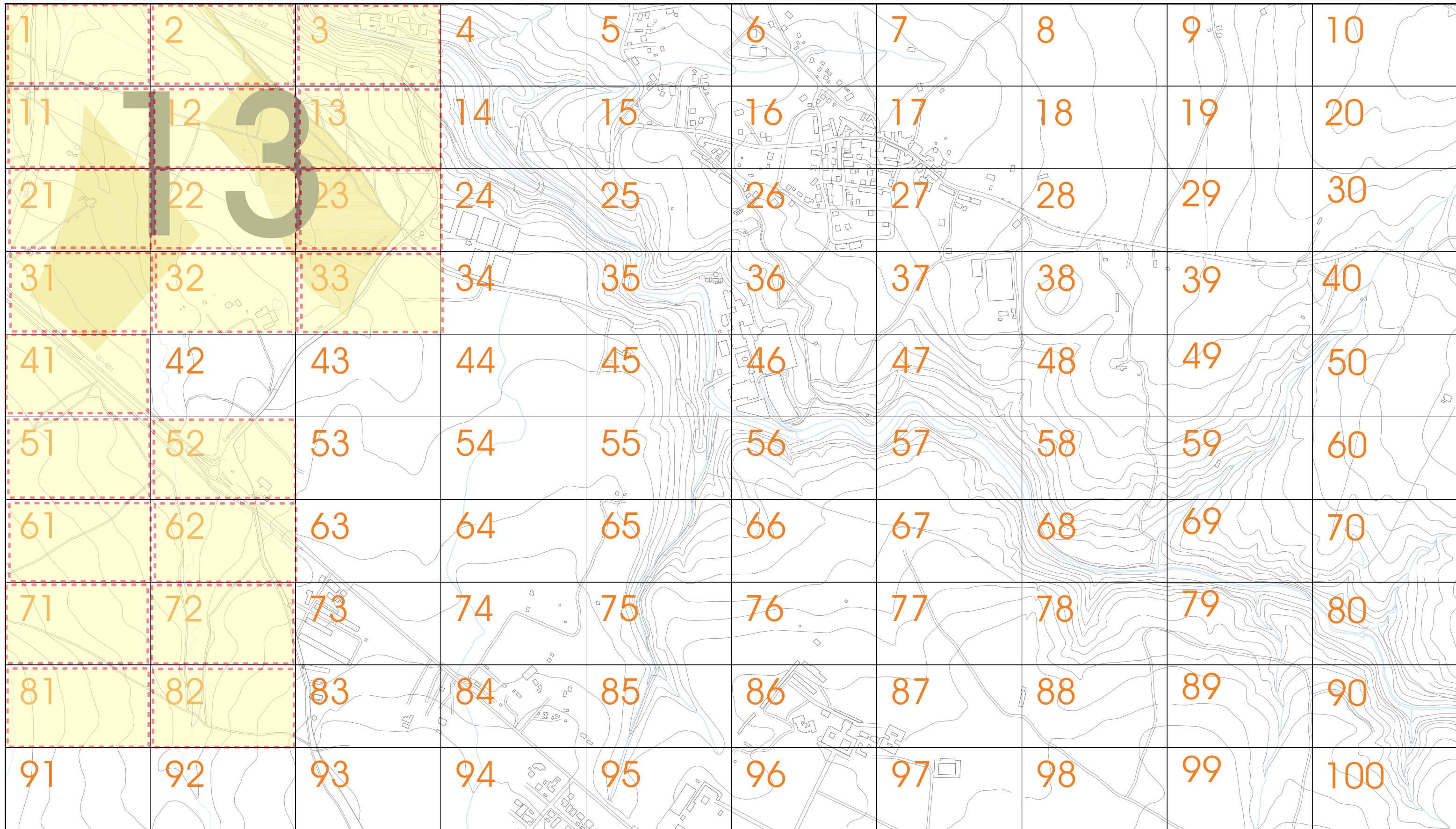
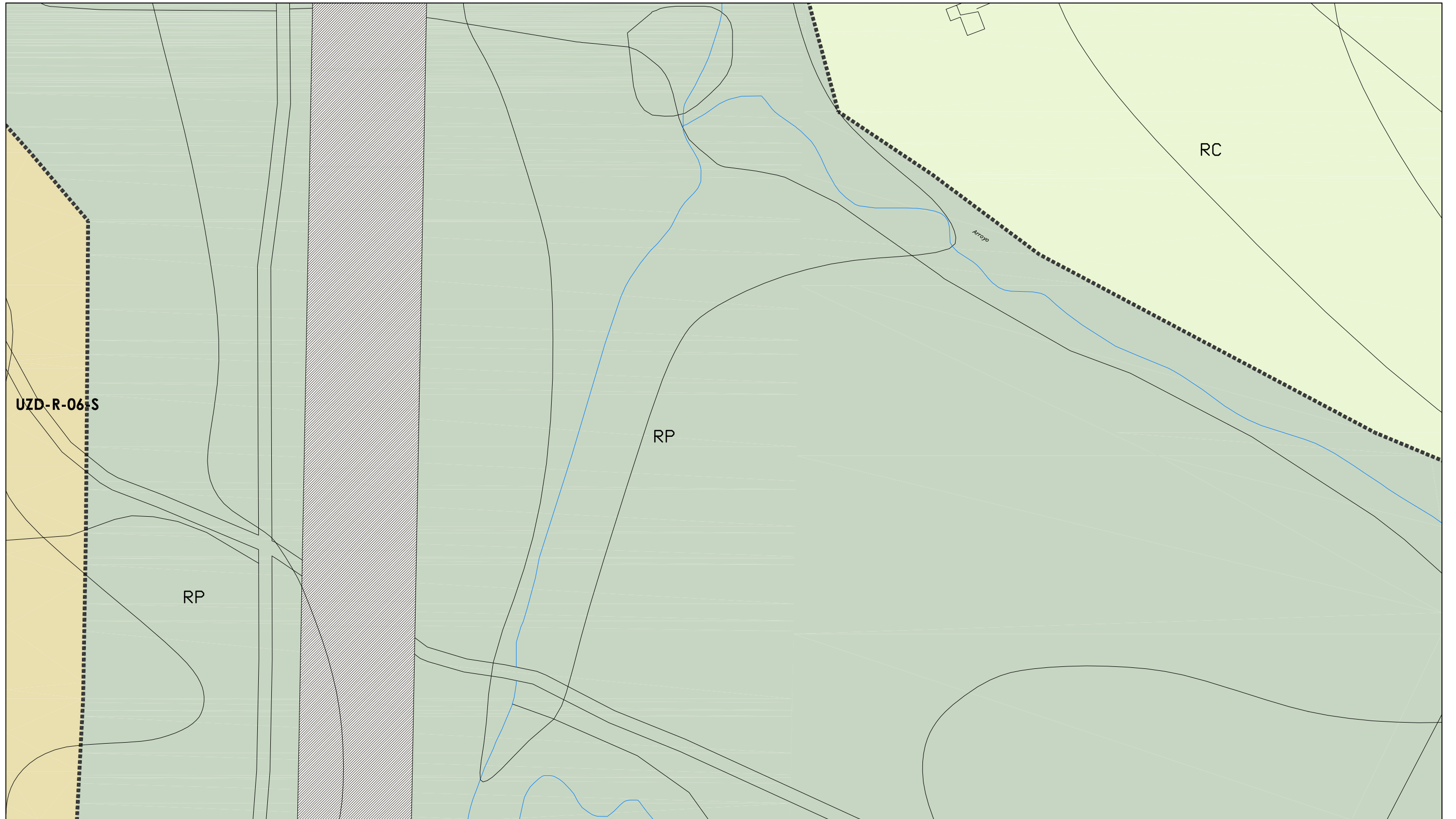
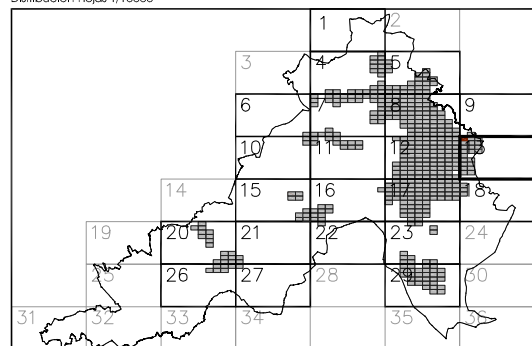


PLANO GUÍA DEL MUNICIPIO






Distribución Hojas 1/10000



1	2	3	4	5	6	7	8	9	10
11	12	13	14	15	16	17	18	19	20
21	22	23	24	25	26	27	28	29	30
31	32	33	34	35	36	37	38	39	40
41	42	43	44	45	46	47	48	49	50
51	52	53	54	55	56	57	58	59	60
61	62	63	64	65	66	67	68	69	70
71	72	73	74	75	76	77	78	79	80
81	82	83	84	85	86	87	88	89	90
91	92	93	94	95	96	97	98	99	100

SUELO URBANO 1.2.a NC-A-02-F NC-R-03-S NC-G-04-Z ordenanza en consolidado planeamiento asumido planeamiento remitido plan general barrio nº de orden ordenación no consolidado	SUELO URBANIZABLE UZD-A-02-F UZD-R-03-S UZD-G-04-Z planeamiento asumido planeamiento remitido plan general barrio nº de orden ordenación delimitado	USOS GLOBALES Y PORMENORIZADOS VIVIENDA RESIDENCIAL PRIORITY RESIDENCIAL ACTIVIDAD ECONÓMICA IN INDUSTRIAL TO TERCARIO OFICINAS TC TERCARIO COMERCIAL TH TERCARIO HOSTELERO DOTACIONAL EQUIPAMIENTOS Y SERVICIOS COMUNITARIOS C CULTURAL SC SERVICIOS COMUNITARIOS D DEPORTIVO A ASISTENCIAL SANITARIO S SERVICIOS COMUNITARIOS R RELIGIOSO EL ESPACIOS LIBRES VP VIAS PECUARIAS COMUNICACIONES (SG) SG SISTEMA GENERAL * LAS LÍNEAS QUE SEPARAN LOS ESPACIOS LIBRES PÚBLICOS DE LOS SUELOS EDIFICABLES NO SON ALINEACIÓN OFICIAL
SUELO RÚSTICO RC común RP protección	DETERMINACIONES COMPLEMENTARIAS --- LÍMITE TÉRMINO MUNICIPAL - - - LÍMITE ÁMBITOS [Actuaciones Aisladas] Actuaciones Aisladas --- ALINEACIÓN OFICIAL * - - - PASADIZOS Y SOPORTALES [Ordenanzas 1y 2 (ver serie 12)] Ordenanzas 1y 2 (ver serie 12)	



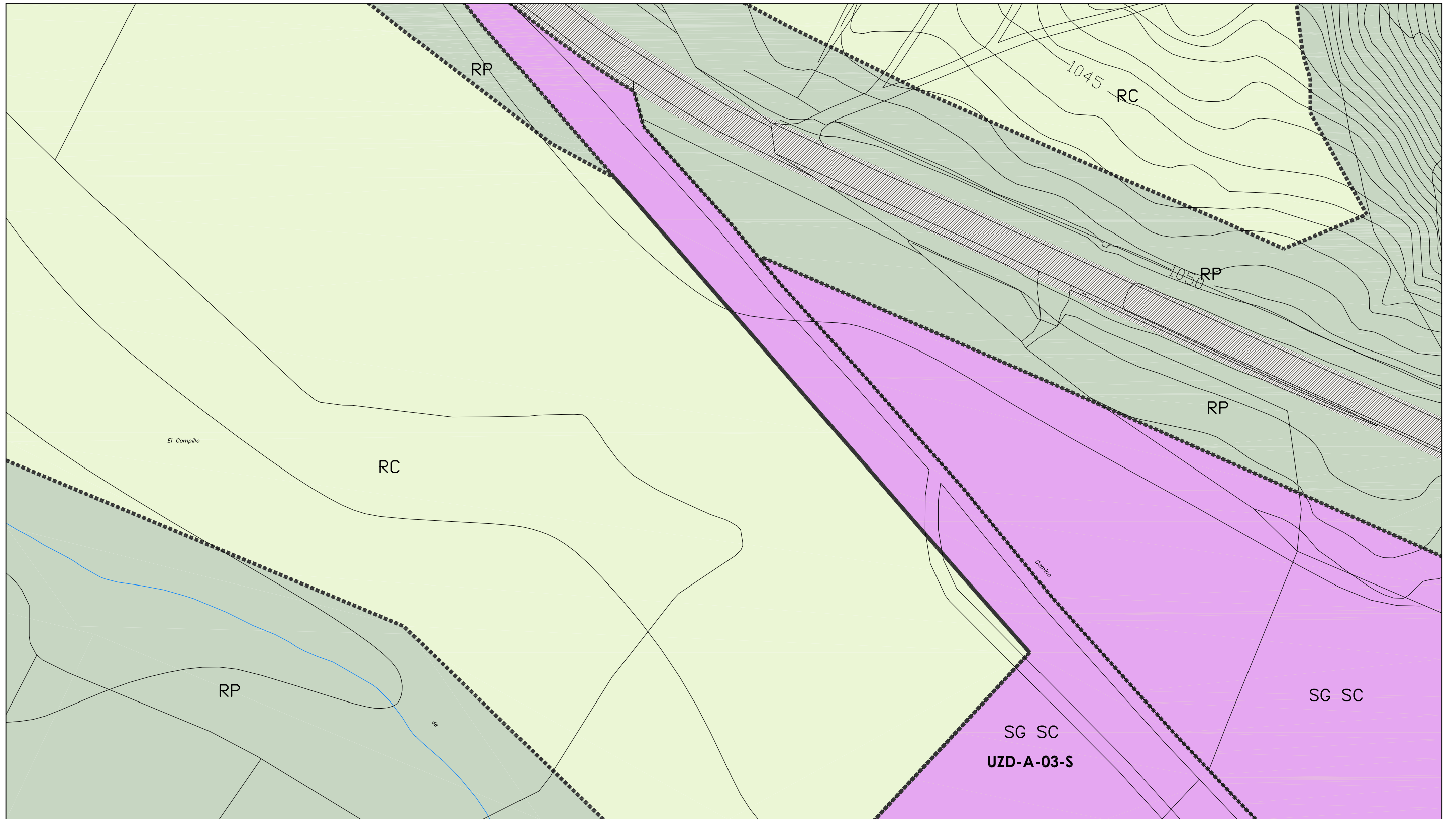
PLAN GENERAL DE ORDENACIÓN URBANA DE SEGOVIA

ORDENACIÓN
Octubre 2007

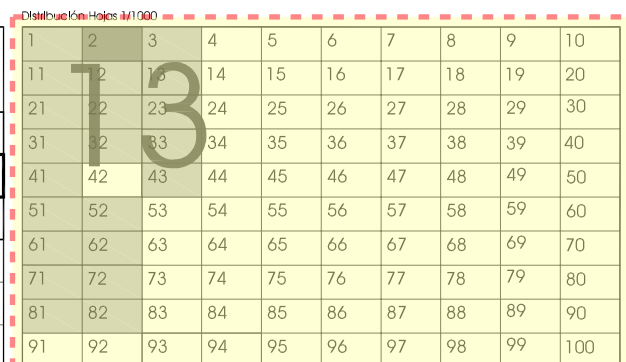
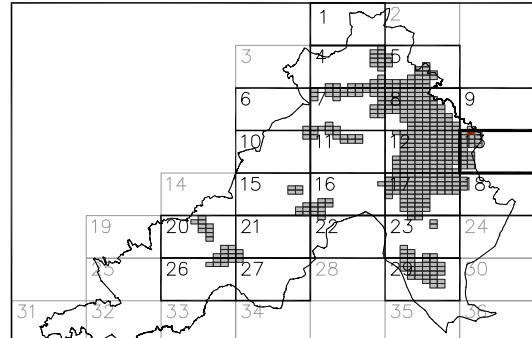
CALIFICACIÓN del suelo Urbano y Urbanizable
e: 1/1000

Dirección Técnica: José M^o Ezquiaga, doctor arquitecto.


13.1



Distribución Hojas 1/10000



SUELO URBANO 1.2.a NC-A-02-F NC-R-03-S NC-G-04-Z ordenanza en consolidado planeamiento asumido planeamiento remitido plan general barrio nº de orden ordenación no consolidado	SUELO URBANIZABLE UZD-A-02-F UZD-R-03-S UZD-G-04-Z planeamiento asumido planeamiento remitido plan general barrio nº de orden ordenación delimitado	USOS GLOBALES Y PORMENORIZADOS VIVIENDA RESIDENCIAL PRIORITY RESIDENCIAL ACTIVIDAD ECONÓMICA IN INDUSTRIAL TO TERCARIO OFICINAS TC TERCARIO COMERCIAL TH TERCARIO HOSTELERO DOTACIONAL EQUIPAMIENTOS Y SERVICIOS COMUNITARIOS C CULTURAL SC SERVICIOS COMUNITARIOS D DEPORTIVO A ASISTENCIAL SANITARIO S SERVICIOS COMUNITARIOS R RELIGIOSO EL ESPACIOS LIBRES VP VIAS PECUARIAS COMUNICACIONES (SG) SG SISTEMA GENERAL * LAS LÍNEAS QUE SEPARAN LOS ESPACIOS LIBRES PÚBLICOS DE LOS SUELOS EDIFICABLES NO SON ALINEACIÓN OFICIAL
SUELO RÚSTICO RC común RP protección	DETERMINACIONES COMPLEMENTARIAS LÍMITE TÉRMINO MUNICIPAL LÍMITE ÁMBITOS Actuaciones Aisladas ALINEACIÓN OFICIAL * PASADIZOS Y SOPORTALES Ordenanzas 1y 2 (ver serie 12)	



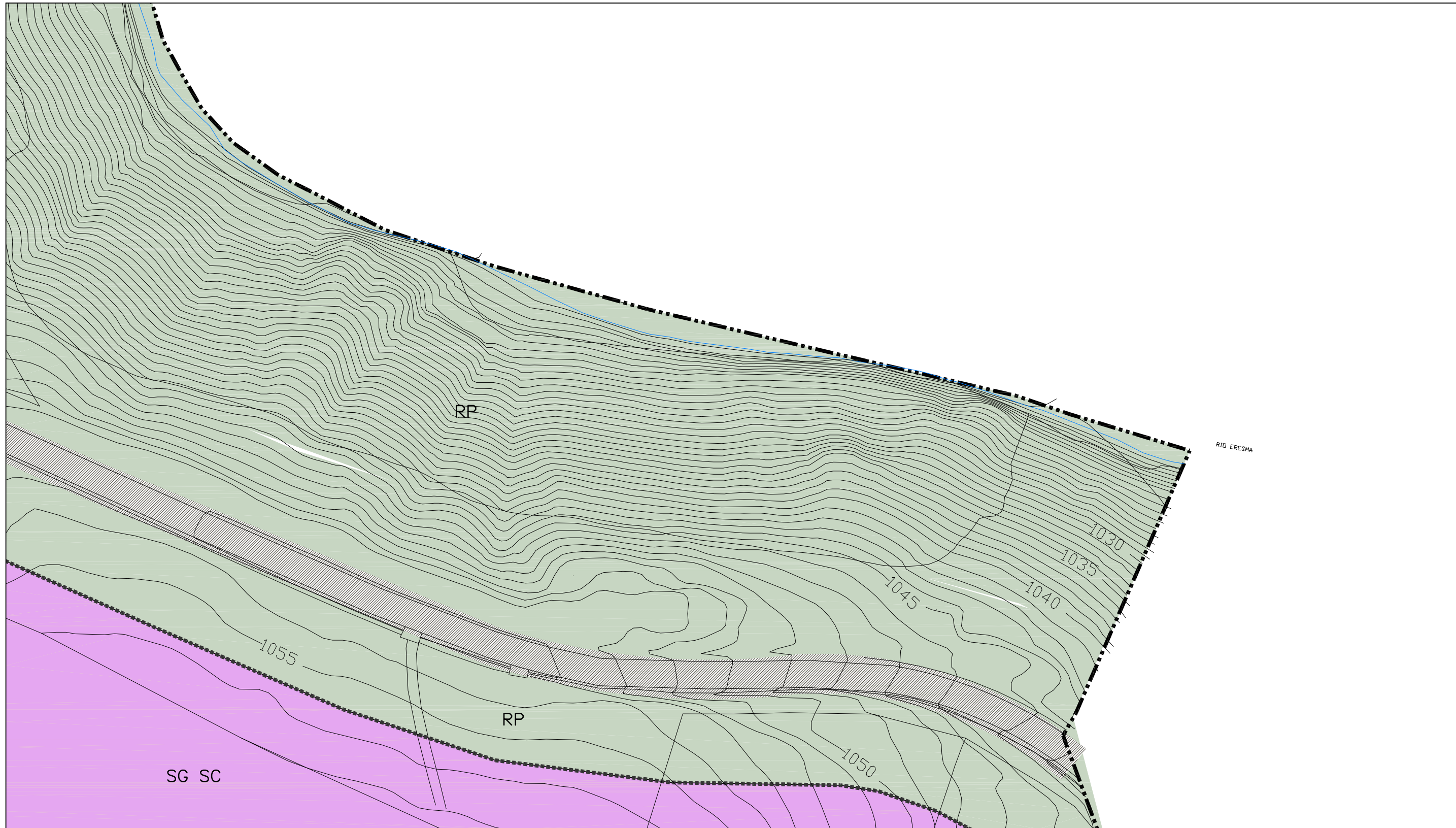
PLAN GENERAL DE ORDENACIÓN URBANA DE SEGOVIA

ORDENACIÓN
Octubre 2007

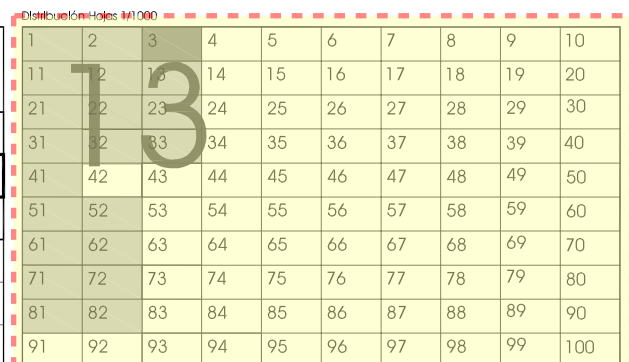
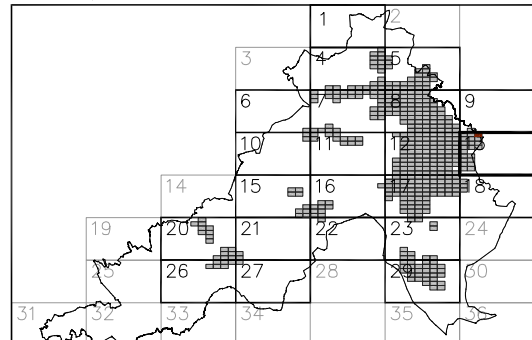
CALIFICACIÓN del suelo Urbano y Urbanizable
e: 1/1000

Dirección Técnica: José M^o Ezquiaga, doctor arquitecto.

13-2



Distribución Hojas 1/10000



SUELO URBANO

1.2.a
 NC-A-02-F ordenanza en consolidado
 NC-R-03-S planeamiento asumido
 NC-G-04-Z planeamiento remitido
 plan general

barrio
 nº de orden
 ordenación
 no consolidado

SUELO URBANIZABLE

UZD-A-02-F planeamiento asumido
 UZD-R-03-S planeamiento remitido
 UZD-G-04-Z plan general

barrio
 nº de orden
 ordenación
 delimitado

SUELO RÚSTICO

RC común RP protección

DETERMINACIONES COMPLEMENTARIAS

--- LÍMITE TÉRMINO MUNICIPAL
 - - - LÍMITE ÁMBITOS
 [hatched] Actuaciones Aisladas

— ALINEACIÓN OFICIAL *
 - - - PASADIZOS Y SOPORTALES
 [cross-hatched] Ordenanzas 1y 2 (ver serie 12)

USOS GLOBALES Y PORMENORIZADOS


VIVIENDA
 RESIDENCIAL PRIORITY RESIDENCIAL

ACTIVIDAD ECONÓMICA
 IN INDUSTRIAL TO TERCARIO OFICINAS TC TERCARIO COMERCIAL TH TERCARIO HOSTELERO

DOTACIONAL
 EQUIPAMENTOS Y SERVICIOS COMUNITARIOS
 C CULTURAL A ASISTENCIAL
 SC SERVICIOS COMUNITARIOS S SANITARIO
 D DEPORTIVO R RELIGIOSO

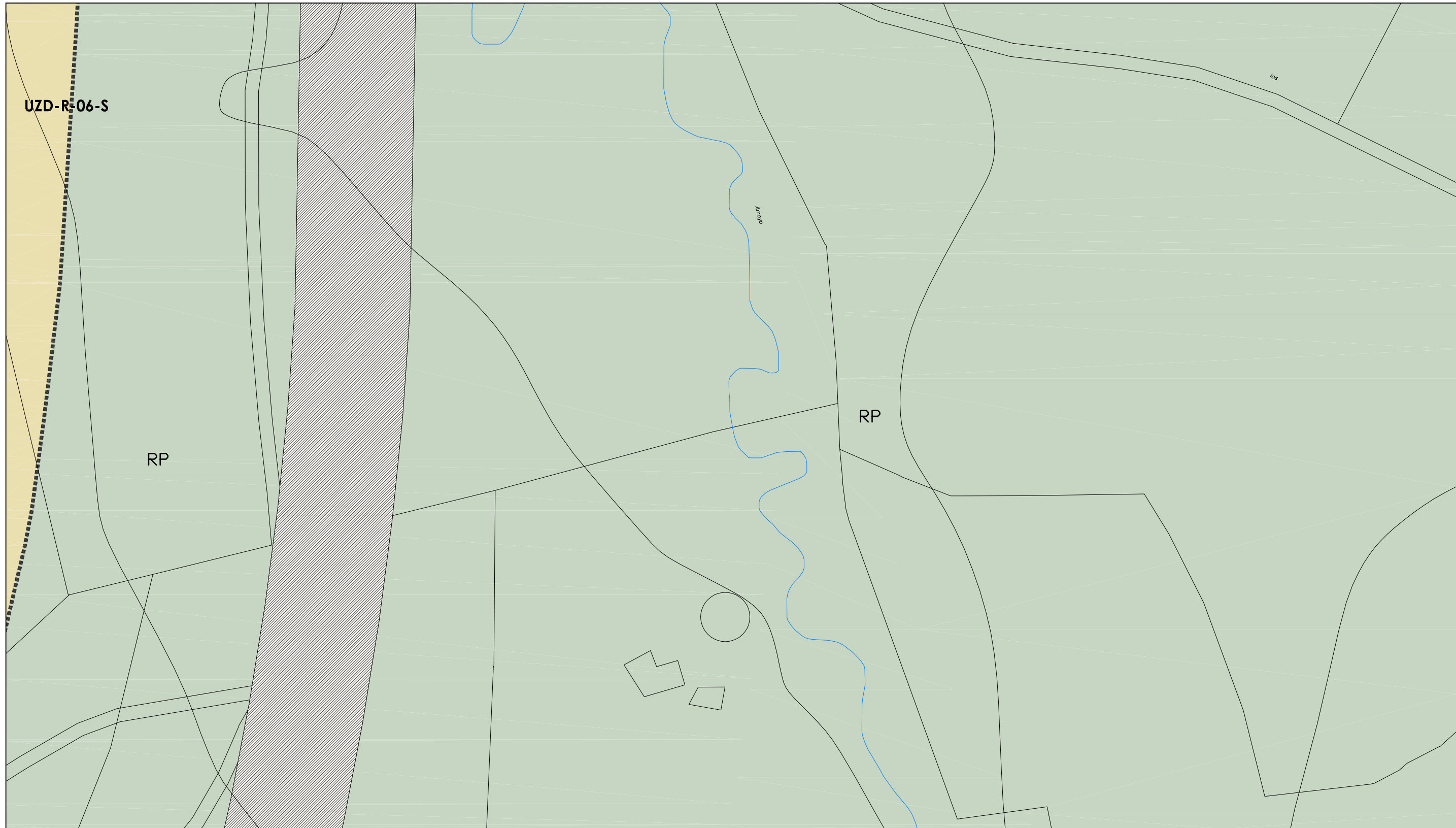
EL ESPACIOS LIBRES VP VIAS PECUARIAS
 [hatched] COMUNICACIONES (SG) SG SISTEMA GENERAL

* LAS LÍNEAS QUE SEPARAN LOS ESPACIOS LIBRES PÚBLICOS DE LOS SUELOS EDIFICABLES NO SON ALINEACIÓN OFICIAL

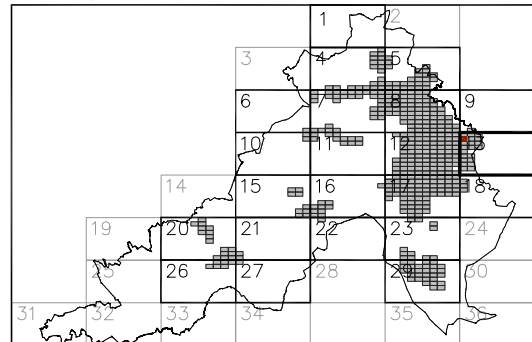

PLAN GENERAL DE ORDENACIÓN URBANA DE SEGOVIA
 ORDENACIÓN
 Octubre 2007
CALIFICACIÓN del suelo Urbano y Urbanizable
 e: 1/1000

Dirección Técnica: José M^o Ezquiaga, doctor arquitecto.

13.3



Distribución Hojas 1/10000



Distribución Hojas 1/10000



SUELO URBANO

1.2.a
 NC-A-02-F ordenanza en consolidado
 NC-R-03-S planeamiento asumido
 NC-G-04-Z planeamiento remitido
 plan general

barrio
 nº de orden
 ordenación
 no consolidado

SUELO RÚSTICO

RC común

DETERMINACIONES COMPLEMENTARIAS

--- LÍMITE TÉRMINO MUNICIPAL
 - - - LÍMITE ÁMBITOS
 [Actuaciones Aisladas]

— ALINEACIÓN OFICIAL *
 - - - PASADIZOS Y SOPORTALES
 [Ordenanzas 1y 2 (ver serie 12)]

SUELO URBANIZABLE

UZD-A-02-F planeamiento asumido
 UZD-R-03-S planeamiento remitido
 UZD-G-04-Z plan general

barrio
 nº de orden
 ordenación
 delimitado

RP protección

USOS GLOBALES Y PORMENORIZADOS


VIVIENDA
 RESIDENCIAL PRIORITY RESIDENCIAL

ACTIVIDAD ECONÓMICA
 IN INDUSTRIAL TO TERCIARIO OFICINAS TC TERCIARIO COMERCIAL TH TERCIARIO HOSTELERO

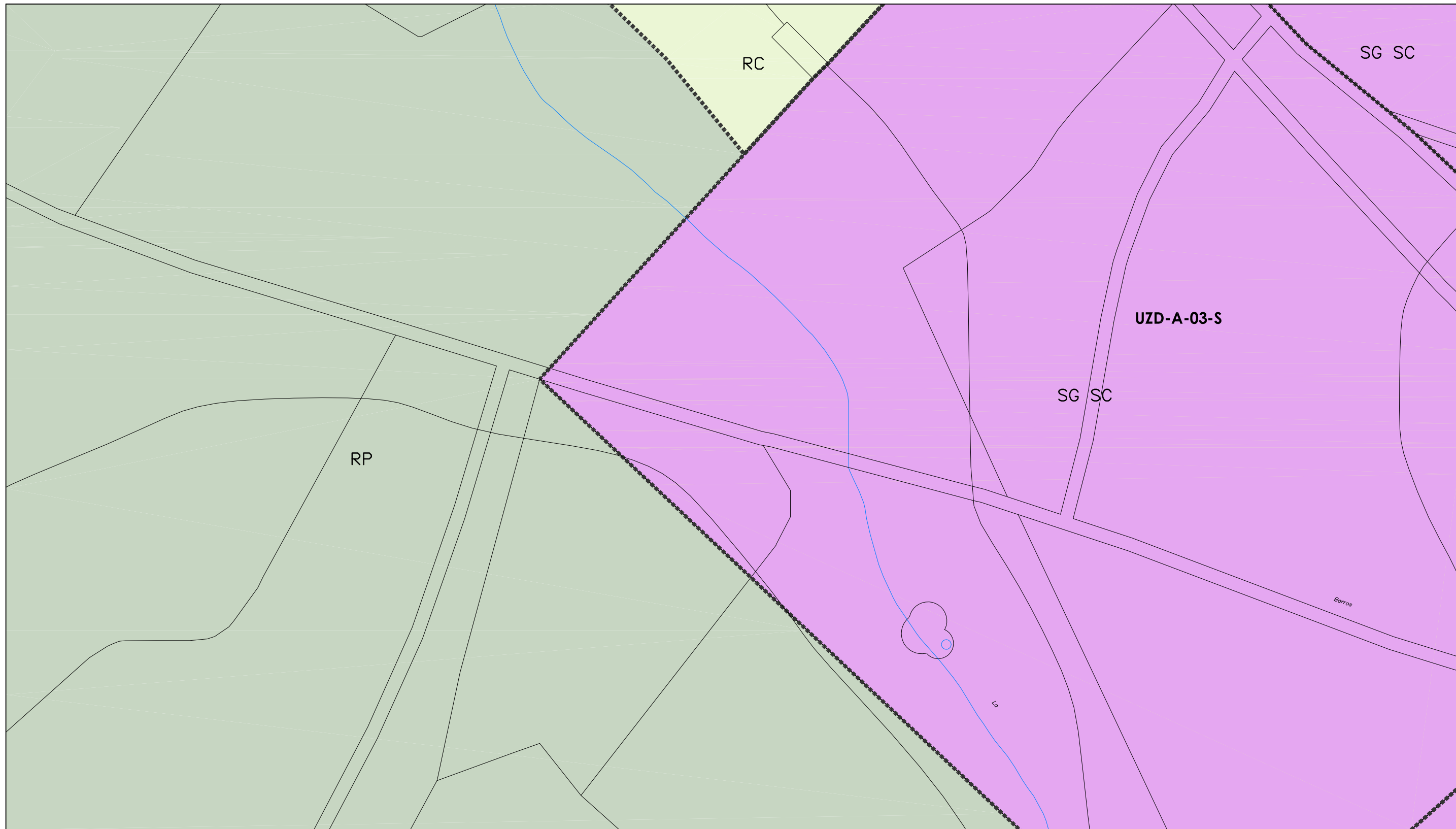
DOTACIONAL
 EQUIPAMIENTOS Y SERVICIOS COMUNITARIOS
 C CULTURAL SC SERVICIOS COMUNITARIOS D DEPORTIVO A ASISTENCIAL S SANITARIO R RELIGIOSO

EL ESPACIOS LIBRES VP VIAS PECUARIAS
 [COMUNICACIONES (SG)] [SG] SISTEMA GENERAL

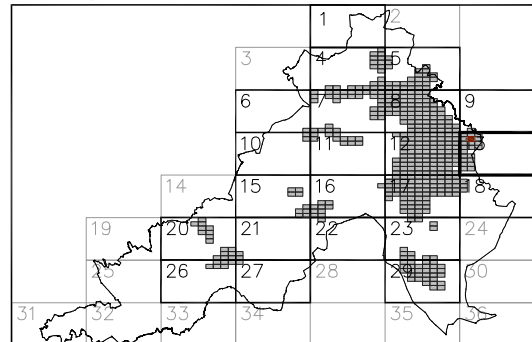
* LAS LÍNEAS QUE SEPARAN LOS ESPACIOS LIBRES PÚBLICOS DE LOS SUELOS EDIFICABLES NO SON ALINEACIÓN OFICIAL


PLAN GENERAL DE ORDENACIÓN URBANA DE SEGOVIA
 ORDENACIÓN
 Octubre 2007
CALIFICACIÓN del suelo Urbano y Urbanizable
 e: 1/1000
 Dirección Técnica: José M^o Ezquiaga, doctor arquitecto.

13.11



Distribución Hojas 1/10000



Distribución Hojas 1/1000

1	2	3	4	5	6	7	8	9	10
11	12	13	14	15	16	17	18	19	20
21	22	23	24	25	26	27	28	29	30
31	32	33	34	35	36	37	38	39	40
41	42	43	44	45	46	47	48	49	50
51	52	53	54	55	56	57	58	59	60
61	62	63	64	65	66	67	68	69	70
71	72	73	74	75	76	77	78	79	80
81	82	83	84	85	86	87	88	89	90
91	92	93	94	95	96	97	98	99	100

SUELO URBANO 1.2.a NC-A-02-F NC-R-03-S NC-G-04-Z ordenanza en consolidado planeamiento asumido planeamiento remitido plan general barrio nº de orden ordenación no consolidado	SUELO URBANIZABLE UZD-A-02-F UZD-R-03-S UZD-G-04-Z planeamiento asumido planeamiento remitido plan general barrio nº de orden ordenación delimitado	USOS GLOBALES Y PORMENORIZADOS VIVIENDA RESIDENCIAL PRIORIDAD RESIDENCIAL ACTIVIDAD ECONÓMICA IN INDUSTRIAL TO TERCARIO OFICINAS TC TERCARIO COMERCIAL TH TERCARIO HOSTELERO DOTACIONAL EQUIPAMENTOS Y SERVICIOS COMUNITARIOS C CULTURAL SC SERVICIOS COMUNITARIOS DEPORTIVO A ASISTENCIAL SANITARIO S SERVICIO RELIGIOSO EL ESPACIOS LIBRES VP VIAS PECUARIAS COMUNICACIONES (SG) SG SISTEMA GENERAL * LAS LÍNEAS QUE SEPARAN LOS ESPACIOS LIBRES PÚBLICOS DE LOS SUELOS EDIFICABLES NO SON ALINEACIÓN OFICIAL
SUELO RÚSTICO RC común RP protección	DETERMINACIONES COMPLEMENTARIAS LÍMITE TÉRMINO MUNICIPAL LÍMITE ÁMBITOS Actuaciones Aisladas ALINEACIÓN OFICIAL * PASADIZOS Y SOPORTALES Ordenanzas 1y 2 (ver serie 12)	



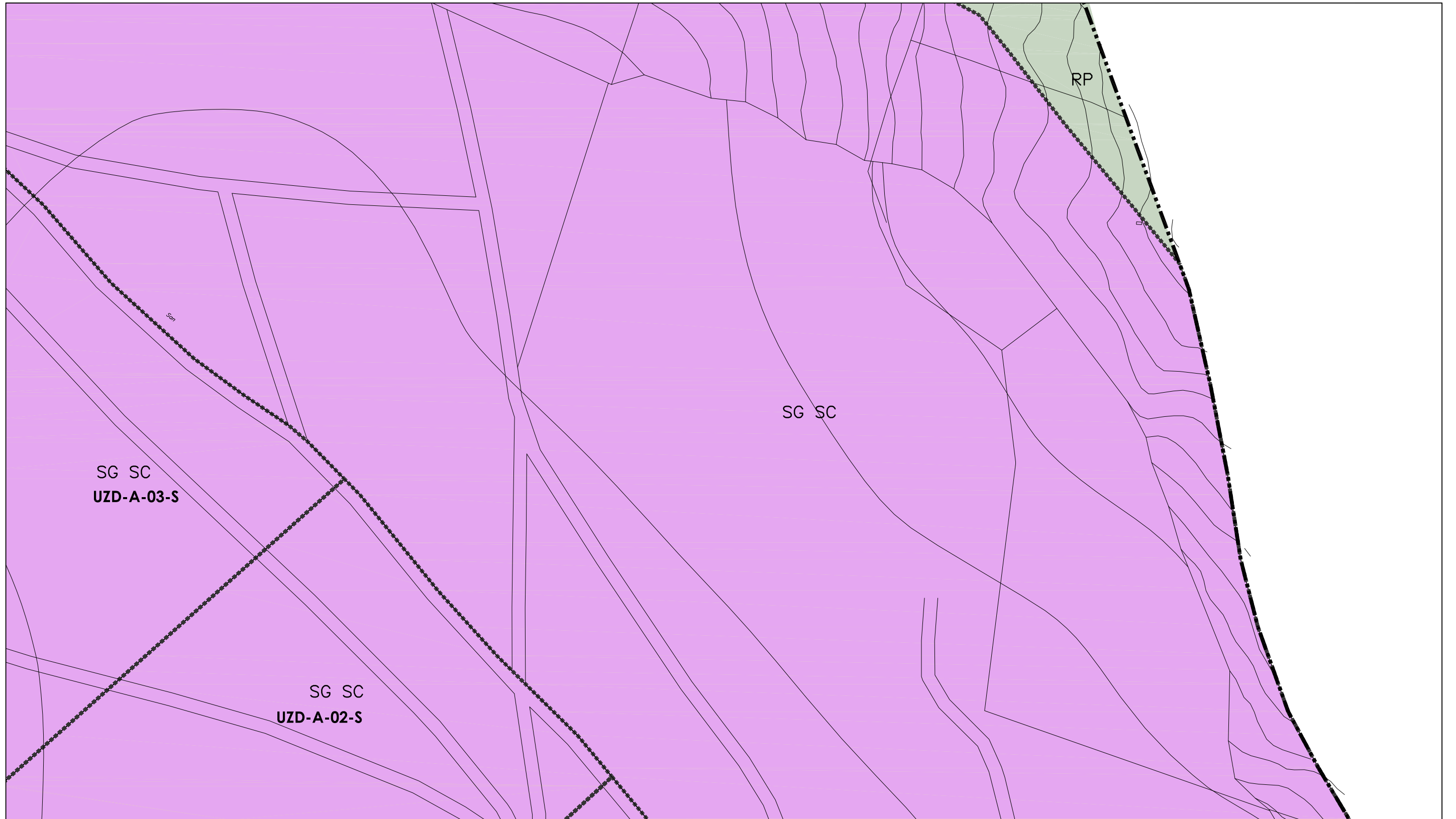
PLAN GENERAL DE ORDENACIÓN URBANA DE SEGOVIA

ORDENACIÓN
Octubre 2007

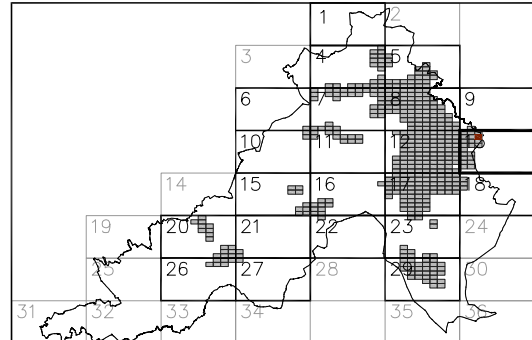
CALIFICACIÓN del suelo Urbano y Urbanizable
e: 1/1000

Dirección Técnica: José M^o Ezquiaga, doctor arquitecto.

13.12



Distribución Hojas 1/10000



Distribución Hojas 1/10000



SUELO URBANO	
1.2.a	ordenanza en consolidado
NC-A-02-F	planeamiento asumido
NC-R-03-S	planeamiento remitido
NC-G-04-Z	plan general
barrio	nº de orden
	ordenación
	no consolidado

SUELO URBANIZABLE	
UZD-A-02-F	planeamiento asumido
UZD-R-03-S	planeamiento remitido
UZD-G-04-Z	plan general
barrio	nº de orden
	ordenación
	determinado

SUELO RÚSTICO	
RC	común
RP	protección

DETERMINACIONES COMPLEMENTARIAS	
---	LÍMITE TÉRMINO MUNICIPAL
---	LÍMITE ÁMBITOS
---	Actuaciones Aisladas
---	ALINEACIÓN OFICIAL *
---	PASADIZOS Y SOPORTALES
---	Ordenanzas 1y 2 (ver serie 12)

USOS GLOBALES Y PORMENORIZADOS	
VIVIENDA	
RESIDENCIAL	PRIORIDAD RESIDENCIAL
ACTIVIDAD ECONÓMICA	
IN INDUSTRIAL	TO TERCARIO OFICINAS
TC TERCARIO COMERCIAL	TH TERCARIO HOSTELERO
DOTACIONAL	
EL ESPACIOS LIBRES	VP VIAS PECUARIAS
SG SISTEMA GENERAL	
* LAS LÍNEAS QUE SEPARAN LOS ESPACIOS LIBRES PÚBLICOS DE LOS SUELOS EDIFICABLES NO SON ALINEACIÓN OFICIAL	



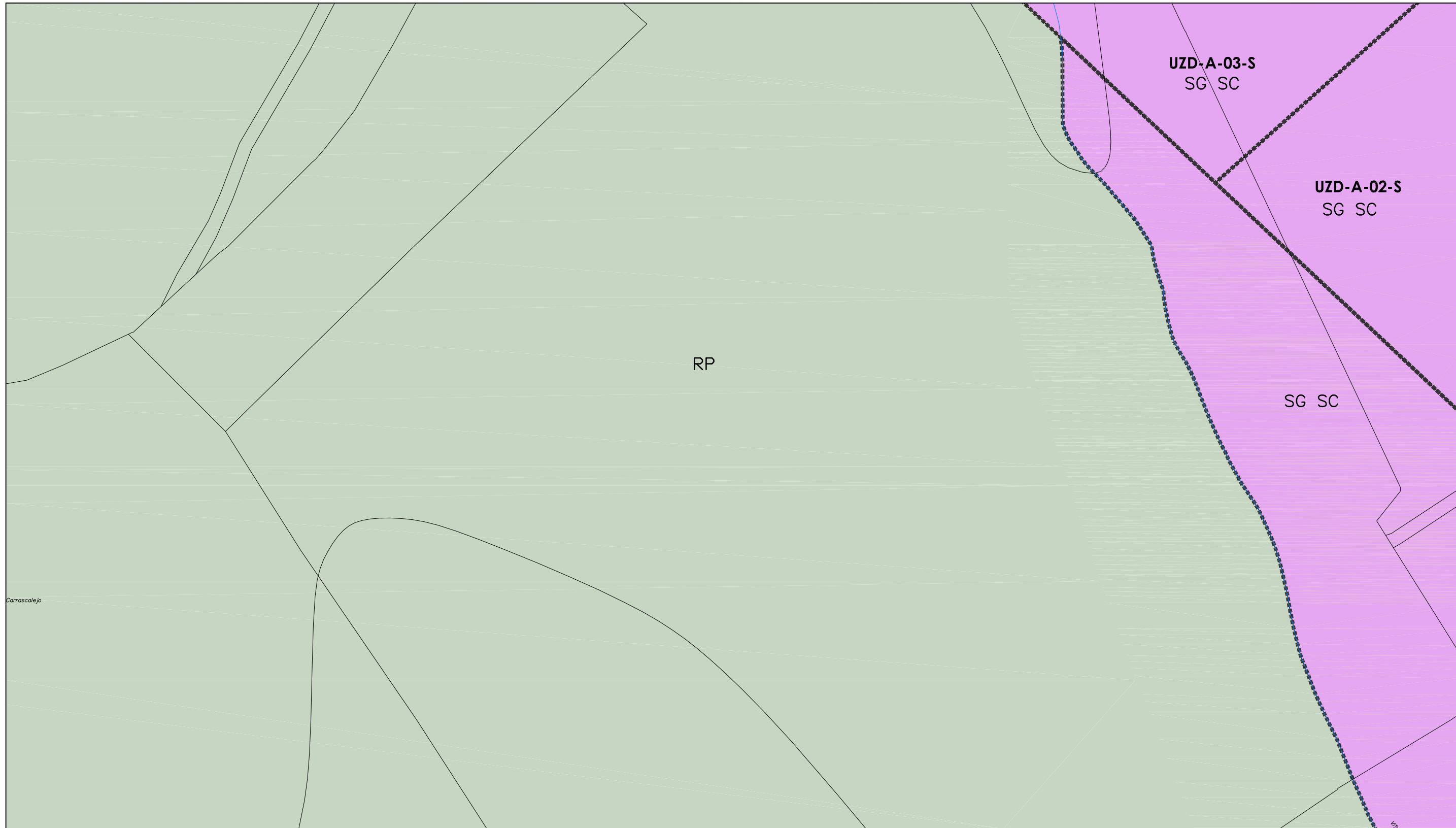
PLAN GENERAL DE ORDENACIÓN URBANA DE SEGOVIA

ORDENACIÓN
Octubre 2007

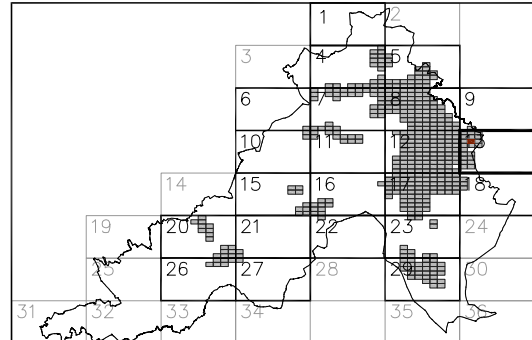
CALIFICACIÓN del suelo Urbano y Urbanizable
e: 1/10000

Dirección Técnica: José M^o Ezquiaga, doctor arquitecto.

13.13



Distribución Hojas 1/10000



Distribución Hojas 1/1000



SUELO URBANO

1.2.a
 NC-A-02-F ordenanza en consolidado
 NC-R-03-S planeamiento asumido
 NC-G-04-Z planeamiento remitido
 plan general

barrio n° de ordenación no consolidado

RC común

SUELO RÚSTICO

límite término municipal

límite ámbitos

actuaciones aisladas

SUELO URBANIZABLE

UZD-A-02-F planeamiento asumido
 UZD-R-03-S planeamiento remitido
 UZD-G-04-Z plan general

barrio n° de ordenación delimitado

RP protección

alineación oficial *

pasadizos y soportales

ordenanzas 1y 2 (ver serie 12)

DETERMINACIONES COMPLEMENTARIAS

USOS GLOBALES Y PORMENORIZADOS

VIVIENDA
 RESIDENCIAL (orange square) PRIORITY RESIDENCIAL (dark orange square)


ACTIVIDAD ECONÓMICA
 IN INDUSTRIAL (light blue square) TO TERCARIO OFICINAS (medium blue square) TC TERCARIO COMERCIAL (dark blue square) TH TERCARIO HOSTELERO (very dark blue square)

DOTACIONAL
 EQUIPAMIENTOS Y SERVICIOS COMUNITARIOS (purple square)
 C CULTURAL A ASISTENCIAL
 SC SERVICIOS COMUNITARIOS S SANITARIO
 D DEPORTIVO R RELIGIOSO

EL ESPACIOS LIBRES (green square) VP VIAS PECUARIAS (dark green square)

COMUNICACIONES (SG) (hatched square) SG SISTEMA GENERAL (white square)

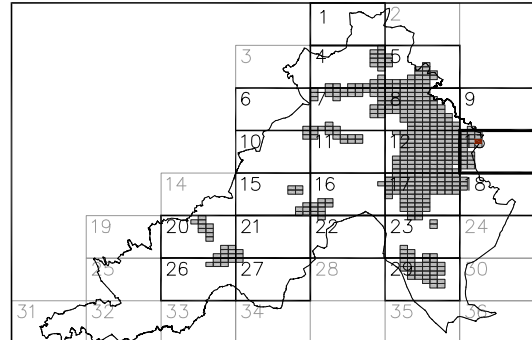
* LAS LÍNEAS QUE SEPARAN LOS ESPACIOS LIBRES PÚBLICOS DE LOS SUELOS EDIFICABLES NO SON ALINEACIÓN OFICIAL


PLAN GENERAL DE ORDENACIÓN URBANA DE SEGOVIA
 ORDENACIÓN
 Octubre 2007
 CALIFICACIÓN del suelo Urbano y Urbanizable
 e: 1/1000
 Dirección Técnica: José M^e Ezquiaga, doctor arquitecto.

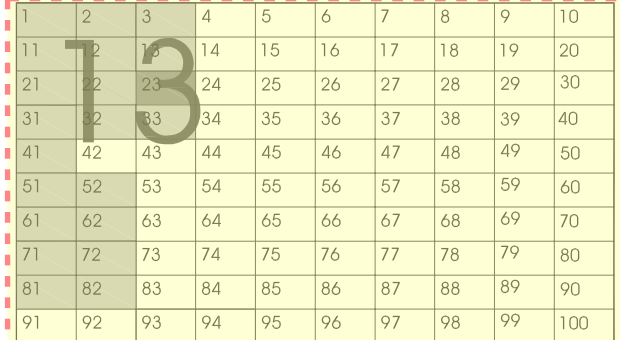
13-22



Distribución Hojas 1/10000



Distribución Hojas 1/1000



SUELO URBANO

1.2.a
 NC-A-02-F ordenanza en consolidado
 NC-R-03-S planeamiento asumido
 NC-G-04-Z planeamiento remitido
 plan general

barrio
 nº de orden
 ordenación
 no consolidado

SUELO RÚSTICO

RC común

SUELO URBANIZABLE

Uzd-A-02-F planeamiento asumido
 Uzd-R-03-S planeamiento remitido
 Uzd-G-04-Z plan general

barrio
 nº de orden
 ordenación
 delimitado

SUELO RÚSTICO


RP protección

DETERMINACIONES COMPLEMENTARIAS

--- LÍMITE TÉRMINO MUNICIPAL
 - - - LÍMITE ÁMBITOS
 [Actuaciones Aisladas]
 --- ALINEACIÓN OFICIAL *
 - - - PASADIZOS Y SOPORTALES
 [Ordenanzas 1y 2 (ver serie 12)]

USOS GLOBALES Y PORMENORIZADOS

VIVIENDA
 RESIDENCIAL (light blue) PRIORITY RESIDENCIAL (orange)
ACTIVIDAD ECONÓMICA
 IN INDUSTRIAL (light blue) TO TERCIARIO OFICINAS (light blue) TC TERCIARIO COMERCIAL (dark blue) TH TERCIARIO HOSTELERO (dark blue)
DOTACIONAL
 EQUIPAMIENTOS Y SERVICIOS COMUNITARIOS (purple)
 C CULTURAL A ASISTENCIAL
 SC SERVICIOS COMUNITARIOS S SANITARIO
 D DEPORTIVO R RELIGIOSO
 EL ESPACIOS LIBRES (green) VP VIAS PECUARIAS (green)
 [COMUNICACIONES (SG)] (hatched) SG SISTEMA GENERAL (hatched)
 * LAS LÍNEAS QUE SEPARAN LOS ESPACIOS LIBRES PÚBLICOS DE LOS SUELOS EDIFICABLES NO SON ALINEACIÓN OFICIAL

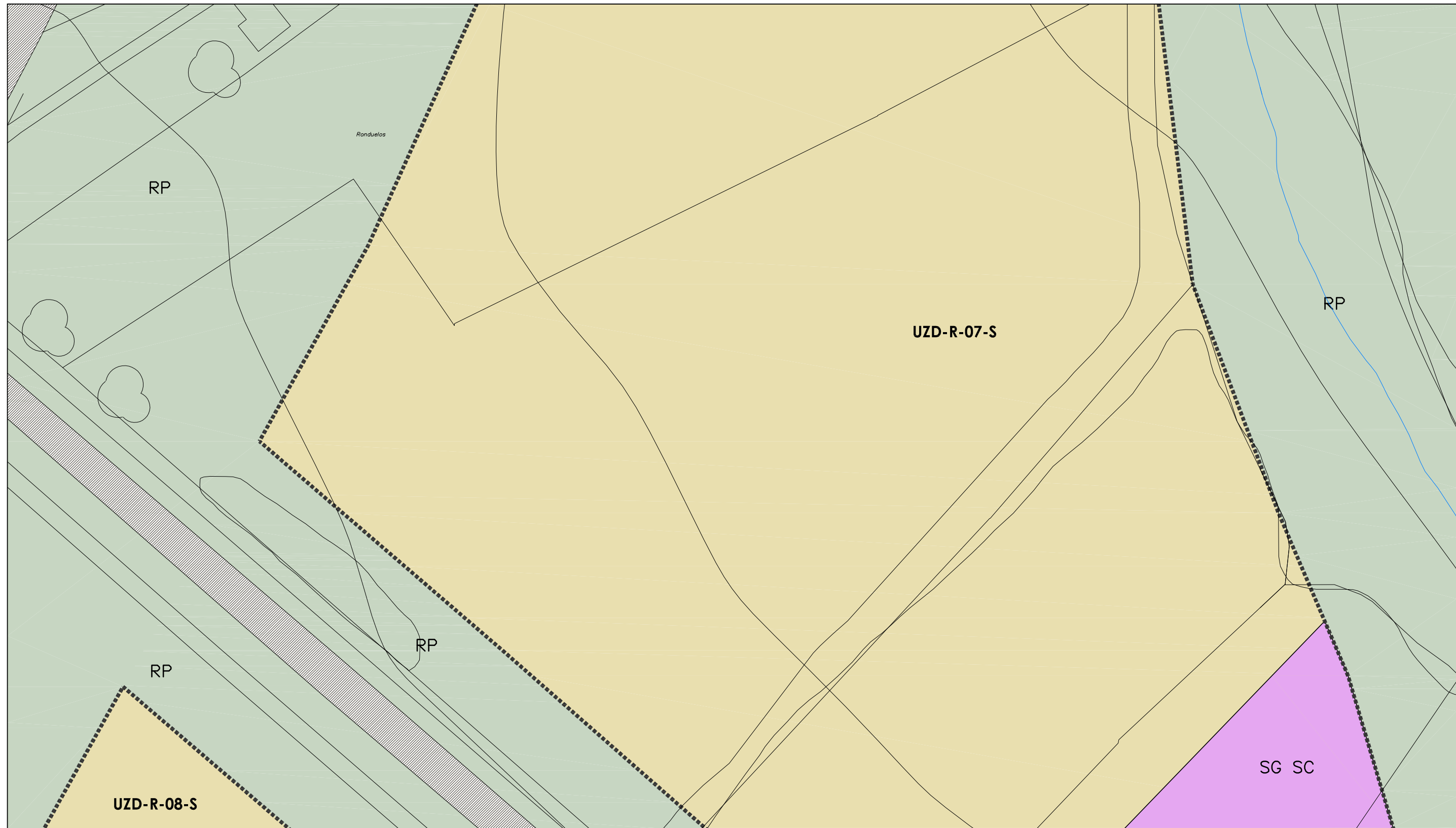


PLAN GENERAL DE ORDENACIÓN URBANA DE SEGOVIA
 ORDENACIÓN
 Octubre 2007

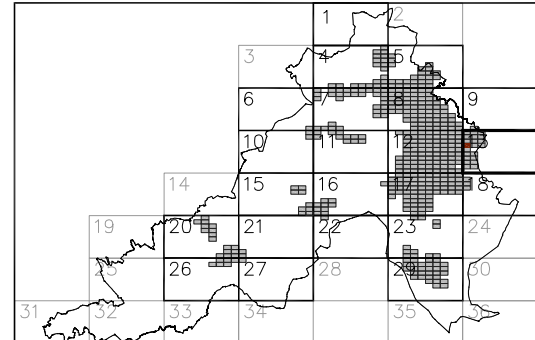
CALIFICACIÓN del suelo Urbano y Urbanizable
 e: 1/1000

Dirección Técnica: José M^e Ezquiaga, doctor arquitecto.

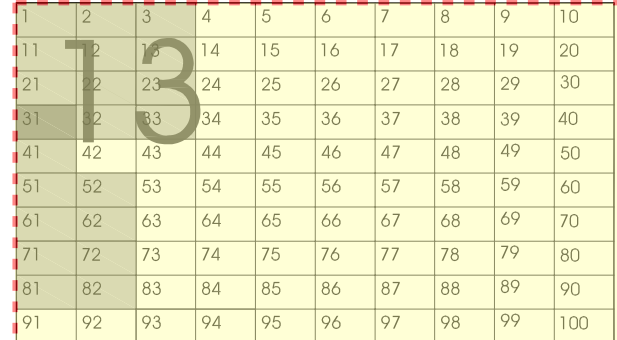
13-23



Distribución Hojas 1/10000



Distribución Hojas 1/1000



SUELO URBANO

1.2.a
 NC-A-02-F ordenanza en consolidado
 NC-R-03-S planeamiento asumido
 NC-G-04-Z planeamiento remitido
 plan general

SUELO RÚSTICO

RC común

RP protección

DETERMINACIONES COMPLEMENTARIAS


--- LÍMITE TÉRMINO MUNICIPAL
 - - - LÍMITE ÁMBITOS
 [hatched] Actuaciones Aisladas
 --- ALINEACIÓN OFICIAL *
 - - - PASADIZOS Y SOPORTALES
 [cross-hatched] Ordenanzas 1y 2 (ver serie 12)

SUELO URBANIZABLE

UZD-A-02-F planeamiento asumido
 UZD-R-03-S planeamiento remitido
 UZD-G-04-Z plan general

USOS GLOBALES Y PORMENORIZADOS

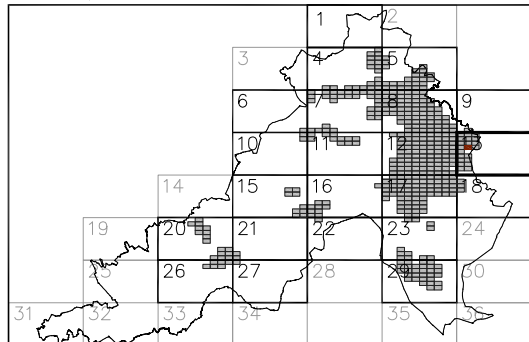
VIVIENDA
 RESIDENCIAL (light blue) PRIORIDAD RESIDENCIAL (orange)
ACTIVIDAD ECONÓMICA
 IN INDUSTRIAL (light blue) TO TERCARIO OFICINAS (blue) TC TERCARIO COMERCIAL (dark blue) TH TERCARIO HOSTELERO (purple)
DOTACIONAL
 EQUIPAMIENTOS Y SERVICIOS COMUNITARIOS
 C CULTURAL A ASISTENCIAL
 SC SERVICIOS COMUNITARIOS S SANITARIO
 D DEPORTIVO R RELIGIOSO
EL ESPACIOS LIBRES VP VIAS PECUARIAS
 [hatched] COMUNICACIONES (SG) [hatched] SISTEMA GENERAL
 * LAS LÍNEAS QUE SEPARAN LOS ESPACIOS LIBRES PÚBLICOS DE LOS SUELOS EDIFICABLES NO SON ALINEACIÓN OFICIAL


PLAN GENERAL DE ORDENACIÓN URBANA DE SEGOVIA
 ORDENACIÓN
 Octubre 2007
 CALIFICACIÓN del suelo Urbano y Urbanizable
 e: 1/1000
 Dirección Técnica: José M^o Ezquiaga, doctor arquitecto.

13-31



Distribución Hojas 1/10000



Distribución Hojas 1/10000

1	2	3	4	5	6	7	8	9	10
11	12	13	14	15	16	17	18	19	20
21	22	23	24	25	26	27	28	29	30
31	32	33	34	35	36	37	38	39	40
41	42	43	44	45	46	47	48	49	50
51	52	53	54	55	56	57	58	59	60
61	62	63	64	65	66	67	68	69	70
71	72	73	74	75	76	77	78	79	80
81	82	83	84	85	86	87	88	89	90
91	92	93	94	95	96	97	98	99	100

SUELO URBANO

1.2.a
 NC-A-02-F ordenanza en consolidado
 NC-R-03-S planeamiento asumido
 NC-G-04-Z planeamiento remitido
 plan general

barrio
 nº de orden
 ordenación
 no consolidado

RC común

SUELO URBANIZABLE

UZD-A-02-F planeamiento asumido
 UZD-R-03-S planeamiento remitido
 UZD-G-04-Z plan general

barrio
 nº de orden
 ordenación
 delimitado

RP protección

SUELO RÚSTICO

RC común

RP protección

DETERMINACIONES COMPLEMENTARIAS

--- LÍMITE TÉRMINO MUNICIPAL
 - - - LÍMITE ÁMBITOS
 [hatched] Actuaciones Aisladas

— ALINEACIÓN OFICIAL *

- - - PASADIZOS Y SOPORTALES

[hatched] Ordenanzas 1y 2 (ver serie 12)

USOS GLOBALES Y PORMENORIZADOS

VIVIENDA
 RESIDENCIAL PRIORITY RESIDENCIAL

ACTIVIDAD ECONÓMICA
 IN INDUSTRIAL TO TERCARIO OFICINAS TC TERCARIO COMERCIAL TH TERCARIO HOSTELERO

DOTACIONAL

EQUIPAMIENTOS Y SERVICIOS COMUNITARIOS
 C CULTURAL A ASISTENCIAL
 SC SERVICIOS COMUNITARIOS S SANITARIO
 D DEPORTIVO R RELIGIOSO

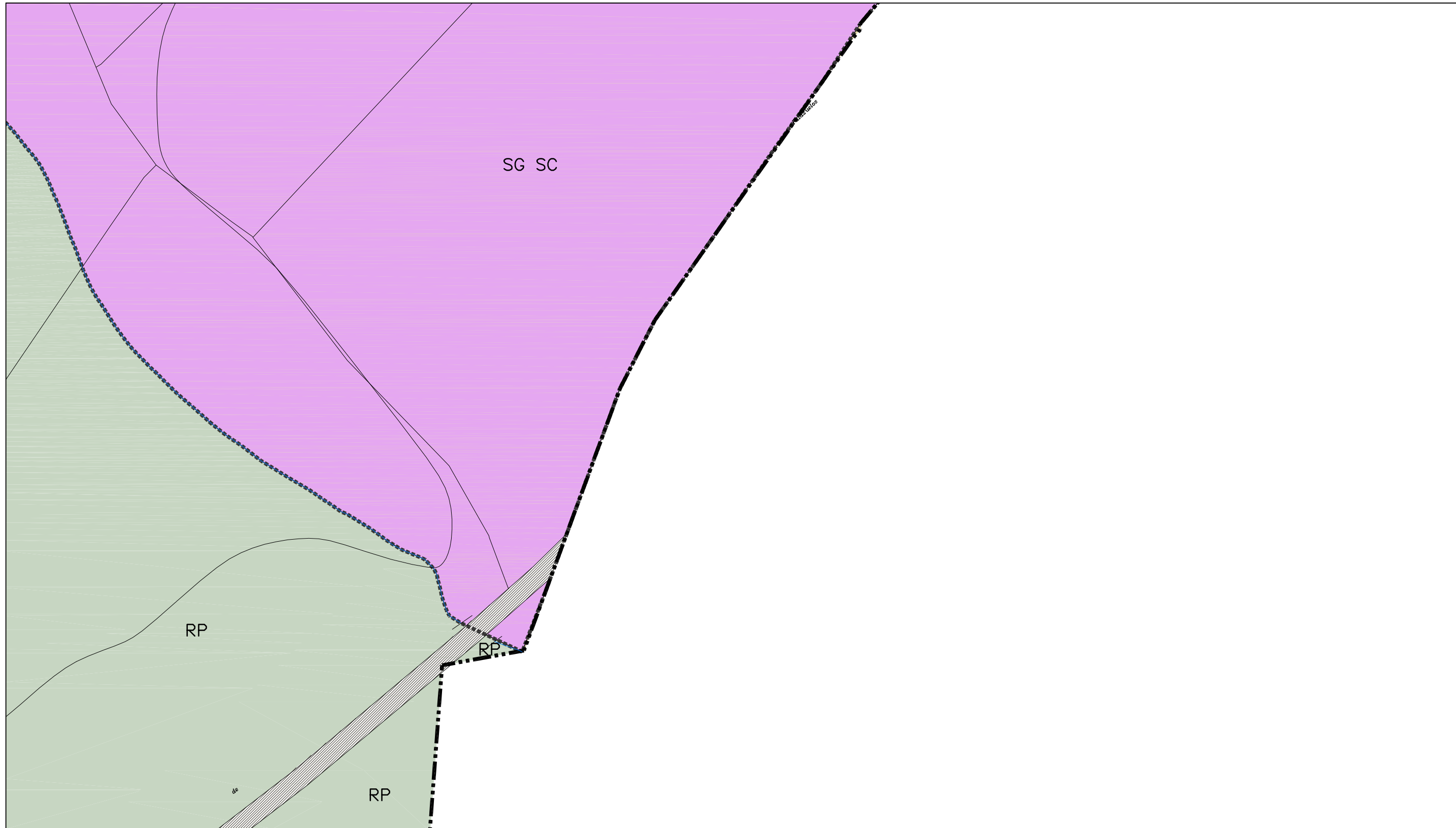
EL ESPACIOS LIBRES VP VIAS PECUARIAS

[hatched] COMUNICACIONES (SG) SG SISTEMA GENERAL

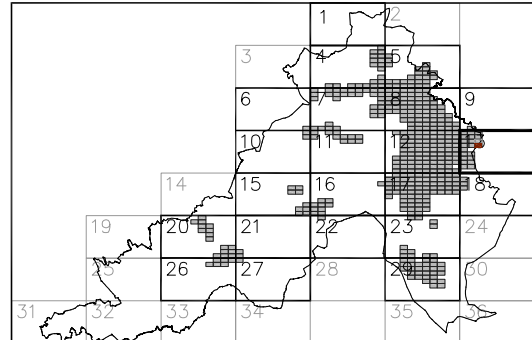
* LAS LÍNEAS QUE SEPARAN LOS ESPACIOS LIBRES PÚBLICOS DE LOS SUELOS EDIFICABLES NO SON ALINEACIÓN OFICIAL


PLAN GENERAL DE ORDENACIÓN URBANA DE SEGOVIA
 ORDENACIÓN
 Octubre 2007
CALIFICACIÓN del suelo Urbano y Urbanizable
 e: 1/10000
 Dirección Técnica: José M^e Ezquiaga, doctor arquitecto.

13-32



Distribución Hojas 1/10000



Distribución Hojas 1/10000

1	2	3	4	5	6	7	8	9	10
11	12	13	14	15	16	17	18	19	20
21	22	23	24	25	26	27	28	29	30
31	32	33	34	35	36	37	38	39	40
41	42	43	44	45	46	47	48	49	50
51	52	53	54	55	56	57	58	59	60
61	62	63	64	65	66	67	68	69	70
71	72	73	74	75	76	77	78	79	80
81	82	83	84	85	86	87	88	89	90
91	92	93	94	95	96	97	98	99	100

SUELO URBANO	
1.2.a	ordenanza en consolidado
NC-A-02-F	planeamiento asumido
NC-R-03-S	planeamiento remitido
NC-G-04-Z	plan general
	barrio
	nº de orden
	ordenación
	no consolidado


SUELO URBANIZABLE	
UZD-A-02-F	planeamiento asumido
UZD-R-03-S	planeamiento remitido
UZD-G-04-Z	plan general
	barrio
	nº de orden
	ordenación
	determinado

SUELO RÚSTICO	
RC	común
RP	protección

DETERMINACIONES COMPLEMENTARIAS	
---	LÍMITE TÉRMINO MUNICIPAL
---	LÍMITE ÁMBITOS
---	Actuaciones Aisladas
---	ALINEACIÓN OFICIAL *
---	PASADIZOS Y SOPORTALES
---	Ordenanzas 1y 2 (ver serie 12)

USOS GLOBALES Y PORMENORIZADOS	
VIVIENDA	
RESIDENCIAL	PRIORIDAD RESIDENCIAL
ACTIVIDAD ECONÓMICA	
IN INDUSTRIAL	TO TERCARIO OFICINAS
TC TERCARIO COMERCIAL	TH TERCARIO HOSTELERO
DOTACIONAL	
EL ESPACIOS LIBRES	VP VIAS PECUARIAS
SG SISTEMA GENERAL	

* LAS LÍNEAS QUE SEPARAN LOS ESPACIOS LIBRES PÚBLICOS DE LOS SUELOS EDIFICABLES NO SON ALINEACIÓN OFICIAL



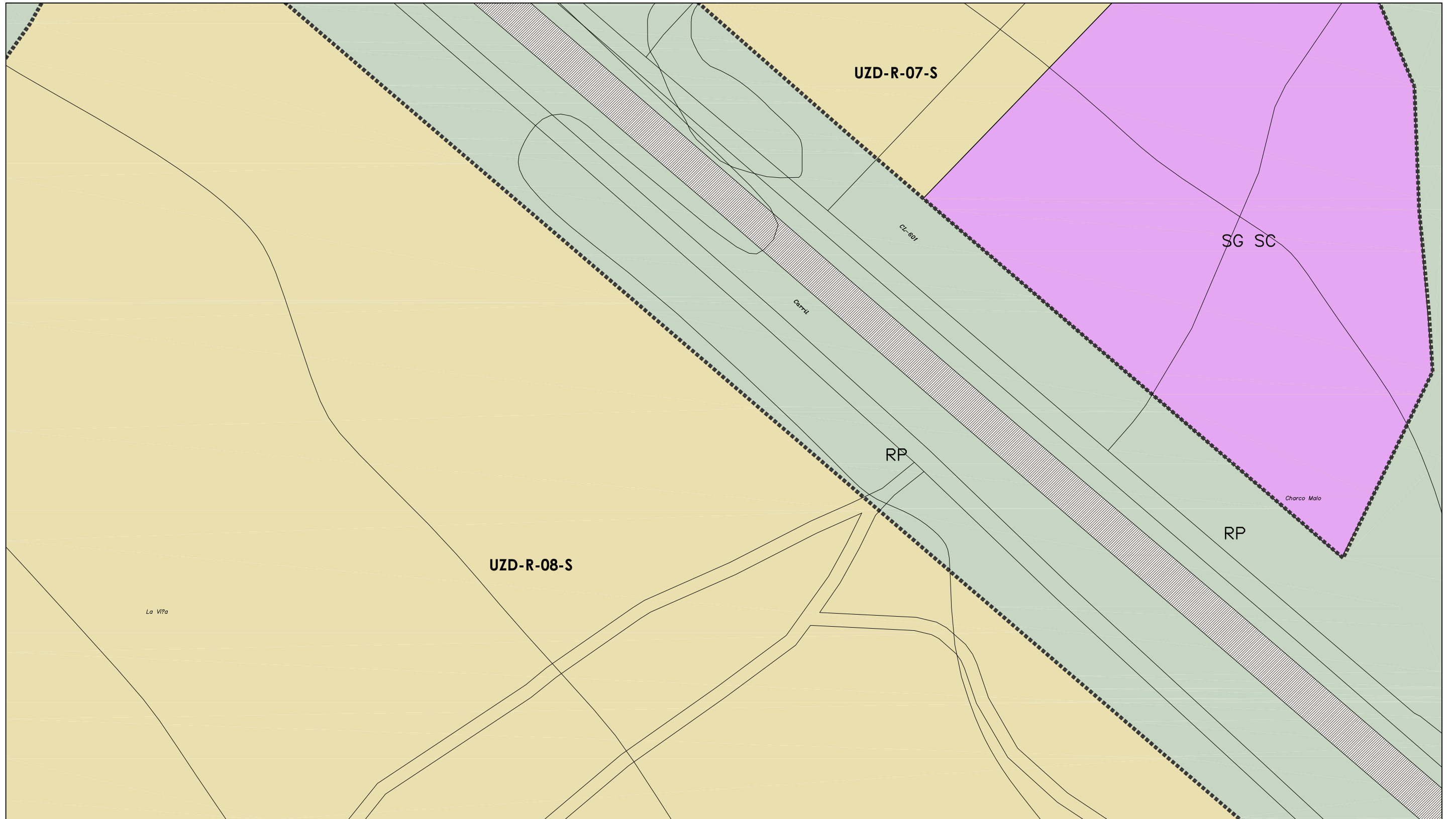
PLAN GENERAL DE ORDENACIÓN URBANA DE SEGOVIA

ORDENACIÓN
Octubre 2007

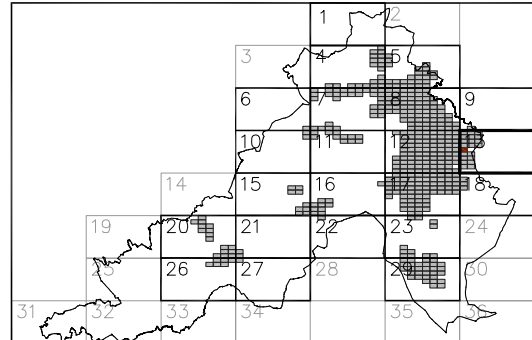
CALIFICACIÓN del suelo Urbano y Urbanizable
e: 1/1000

Dirección Técnica: José M^o Ezquiaga, doctor arquitecto.

13-33



Distribución Hojas 1/10000



1	2	3	4	5	6	7	8	9	10
11	12	13	14	15	16	17	18	19	20
21	22	23	24	25	26	27	28	29	30
31	32	33	34	35	36	37	38	39	40
41	42	43	44	45	46	47	48	49	50
51	52	53	54	55	56	57	58	59	60
61	62	63	64	65	66	67	68	69	70
71	72	73	74	75	76	77	78	79	80
81	82	83	84	85	86	87	88	89	90
91	92	93	94	95	96	97	98	99	100

SUELO URBANO

1.2.a
 NC-A-02-F ordenanza en consolidado
 NC-R-03-S planeamiento asumido
 NC-G-04-Z planeamiento remitido
 plan general

barrio nº de ordenación no consolidado

RC común

SUELO URBANIZABLE

UZD-A-02-F planeamiento asumido
 UZD-R-03-S planeamiento remitido
 UZD-G-04-Z plan general

barrio nº de ordenación delimitado

RP protección

SUELO RÚSTICO


DETERMINACIONES COMPLEMENTARIAS

--- LÍMITE TÉRMINO MUNICIPAL
 - - - LÍMITE ÁMBITOS
 [Actuaciones Aisladas]

— ALINEACIÓN OFICIAL *
 - - - PASADIZOS Y SOPORTALES
 [Ordenanzas 1y 2 (ver serie 12)]

USOS GLOBALES Y PORMENORIZADOS

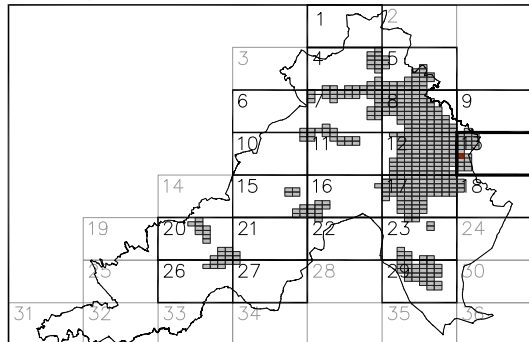
VIVIENDA
 RESIDENCIAL (light blue) PRIORITY RESIDENCIAL (orange)
ACTIVIDAD ECONÓMICA
 IN INDUSTRIAL (light blue) TO TERCARIO OFICINAS (light blue) TC TERCARIO COMERCIAL (dark blue) TH TERCARIO HOSTELERO (dark blue)
DOTACIONAL
 EQUIPAMIENTOS Y SERVICIOS COMUNITARIOS
 C CULTURAL A ASISTENCIAL
 SC SERVICIOS COMUNITARIOS S SANITARIO
 D DEPORTIVO R RELIGIOSO
ESPACIOS LIBRES (green) VP VIAS PECUARIAS (green)
 COMUNICACIONES (SG) (hatched) SG SISTEMA GENERAL (hatched)
 * LAS LÍNEAS QUE SEPARAN LOS ESPACIOS LIBRES PÚBLICOS DE LOS SUELOS EDIFICABLES NO SON ALINEACIÓN OFICIAL


PLAN GENERAL DE ORDENACIÓN URBANA DE SEGOVIA
 ORDENACIÓN
 Octubre 2007
CALIFICACIÓN del suelo Urbano y Urbanizable
 e: 1/1000
 Dirección Técnica: José M^e Ezquiaga, doctor arquitecto.

13.41



Distribución Hojas 1/10000



Distribución Hojas 1/10000



SUELO URBANO 1.2.a NC-A-02-F ordenanza en consolidado NC-R-03-S planeamiento asumido NC-G-04-Z planeamiento remitido plan general barrio nº de ordenación no consolidado	SUELO URBANIZABLE UZD-A-02-F planeamiento asumido UZD-R-03-S planeamiento remitido UZD-G-04-Z plan general barrio nº de ordenación delimitado	USOS GLOBALES Y PORMENORIZADOS VIVIENDA RESIDENCIAL PRIORITY RESIDENCIAL ACTIVIDAD ECONÓMICA IN INDUSTRIAL TO TERCARIO OFICINAS TC TERCARIO COMERCIAL TH TERCARIO HOSTELERO DOTACIONAL EQUIPAMIENTOS Y SERVICIOS COMUNITARIOS C CULTURAL A ASISTENCIAL SC SERVICIOS COMUNITARIOS S SANITARIO D DEPORTIVO R RELIGIOSO EL ESPACIOS LIBRES VP VIAS PECUARIAS COMUNICACIONES (SG) SG SISTEMA GENERAL * LAS LÍNEAS QUE SEPARAN LOS ESPACIOS LIBRES PÚBLICOS DE LOS SUELOS EDIFICABLES NO SON ALINEACIÓN OFICIAL
SUELO RÚSTICO RC común RP protección	DETERMINACIONES COMPLEMENTARIAS - - - - - LÍMITE TÉRMINO MUNICIPAL - - - - - LÍMITE ÁMBITOS [hatched] Actuaciones Aisladas - - - - - ALINEACIÓN OFICIAL * - - - - - PASADIZOS Y SOPORTALES [hatched] Ordenanzas 1y 2 (ver serie 12)	

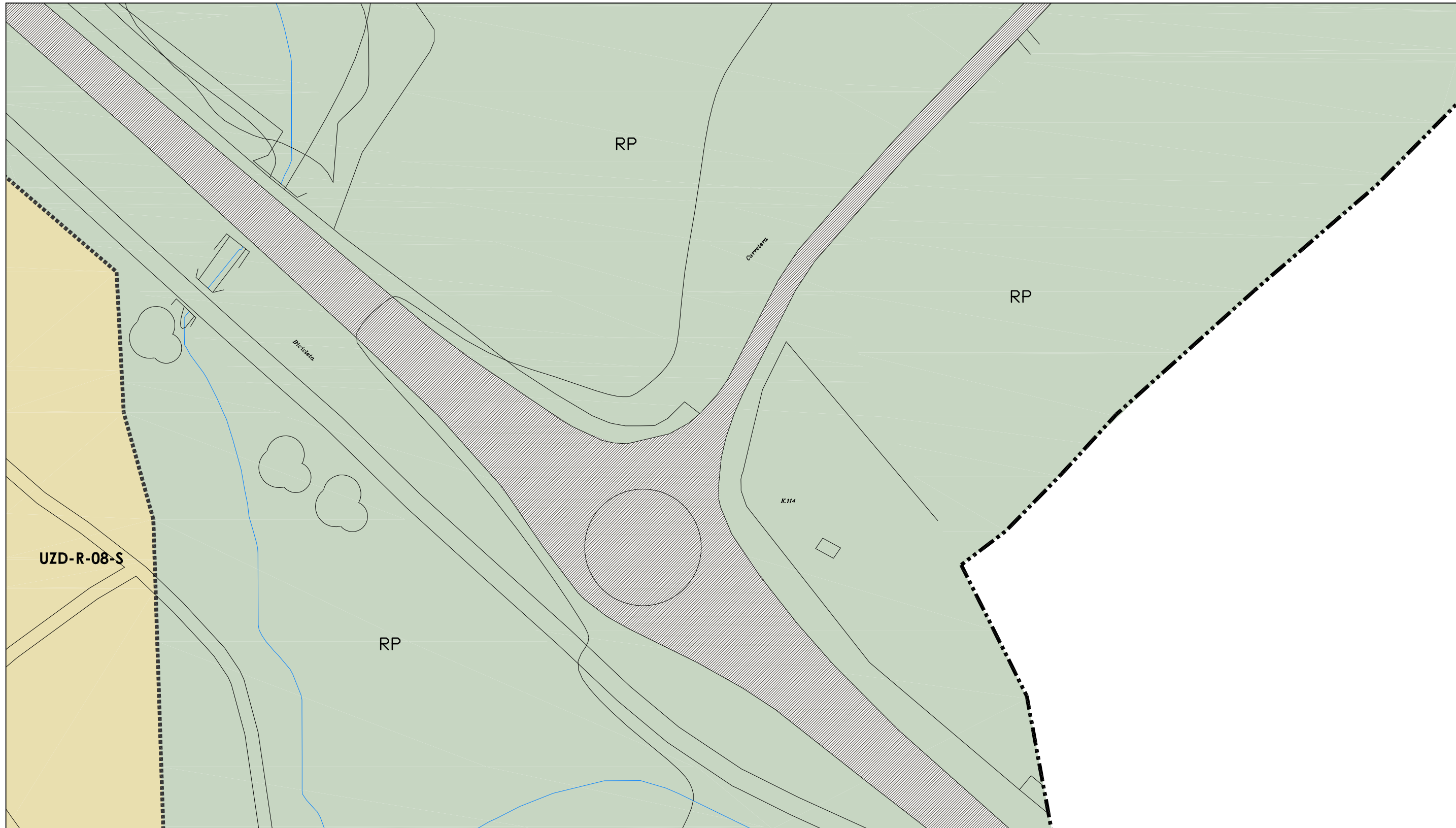


PLAN GENERAL DE ORDENACIÓN URBANA DE SEGOVIA
 ORDENACIÓN
 Octubre 2007

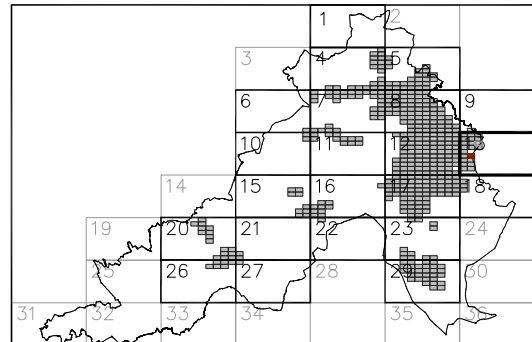
CALIFICACIÓN del suelo Urbano y Urbanizable
 e: 1/10000

Dirección Técnica: José M^º Ezquiaga, doctor arquitecto.

13-51



Distribución Hojas 1/10000



1	2	3	4	5	6	7	8	9	10
11	12	13	14	15	16	17	18	19	20
21	22	23	24	25	26	27	28	29	30
31	32	33	34	35	36	37	38	39	40
41	42	43	44	45	46	47	48	49	50
51	52	53	54	55	56	57	58	59	60
61	62	63	64	65	66	67	68	69	70
71	72	73	74	75	76	77	78	79	80
81	82	83	84	85	86	87	88	89	90
91	92	93	94	95	96	97	98	99	100

SUELO URBANO

1.2.a
 NC-A-02-F ordenanza en consolidado
 NC-R-03-S planeamiento asumido
 NC-G-04-Z planeamiento remitido
 plan general

barrio nº de ordenación no consolidado

SUELO RÚSTICO

RC común

límite término municipal

límite ámbitos

actuaciones aisladas

SUELO URBANIZABLE

UZD-A-02-F planeamiento asumido
 UZD-R-03-S planeamiento remitido
 UZD-G-04-Z plan general

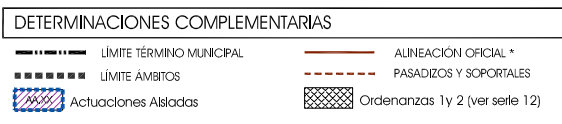
barrio nº de ordenación delimitado

RP protección

alineación oficial *

pasadizos y soportales

ordenanzas 1y 2 (ver serie 12)



USOS GLOBALES Y PORMENORIZADOS

VIVIENDA
 RESIDENCIAL PRIORIDAD RESIDENCIAL

ACTIVIDAD ECONÓMICA
 IN INDUSTRIAL TO TERCARIO OFICINAS TC TERCARIO COMERCIAL TH TERCARIO HOSTELERO

DOTACIONAL
 EQUIPAMIENTOS Y SERVICIOS COMUNITARIOS
 C CULTURAL A ASISTENCIAL
 SC SERVICIOS COMUNITARIOS S SANITARIO
 D DEPORTIVO R RELIGIOSO

EL ESPACIOS LIBRES VP VIAS PECUARIAS
 COMUNICACIONES (SG) SG SISTEMA GENERAL

* LAS LÍNEAS QUE SEPARAN LOS ESPACIOS LIBRES PÚBLICOS DE LOS SUELOS EDIFICABLES NO SON ALINEACIÓN OFICIAL

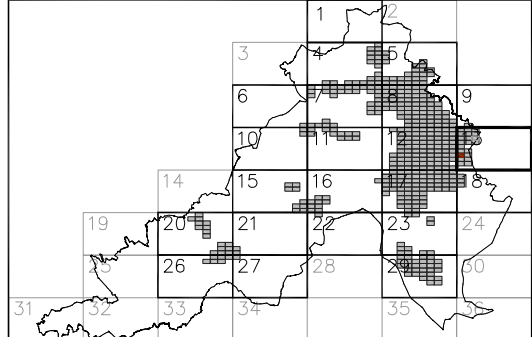

PLAN GENERAL DE ORDENACIÓN URBANA DE SEGOVIA
 ORDENACIÓN
 Octubre 2007
 CALIFICACIÓN del suelo Urbano y Urbanizable
 e: 1/1000
 Dirección Técnica: José Mº Ezquiaga, doctor arquitecto.

13.52



UZD-R-08-S

Distribución Hojas 1/10000

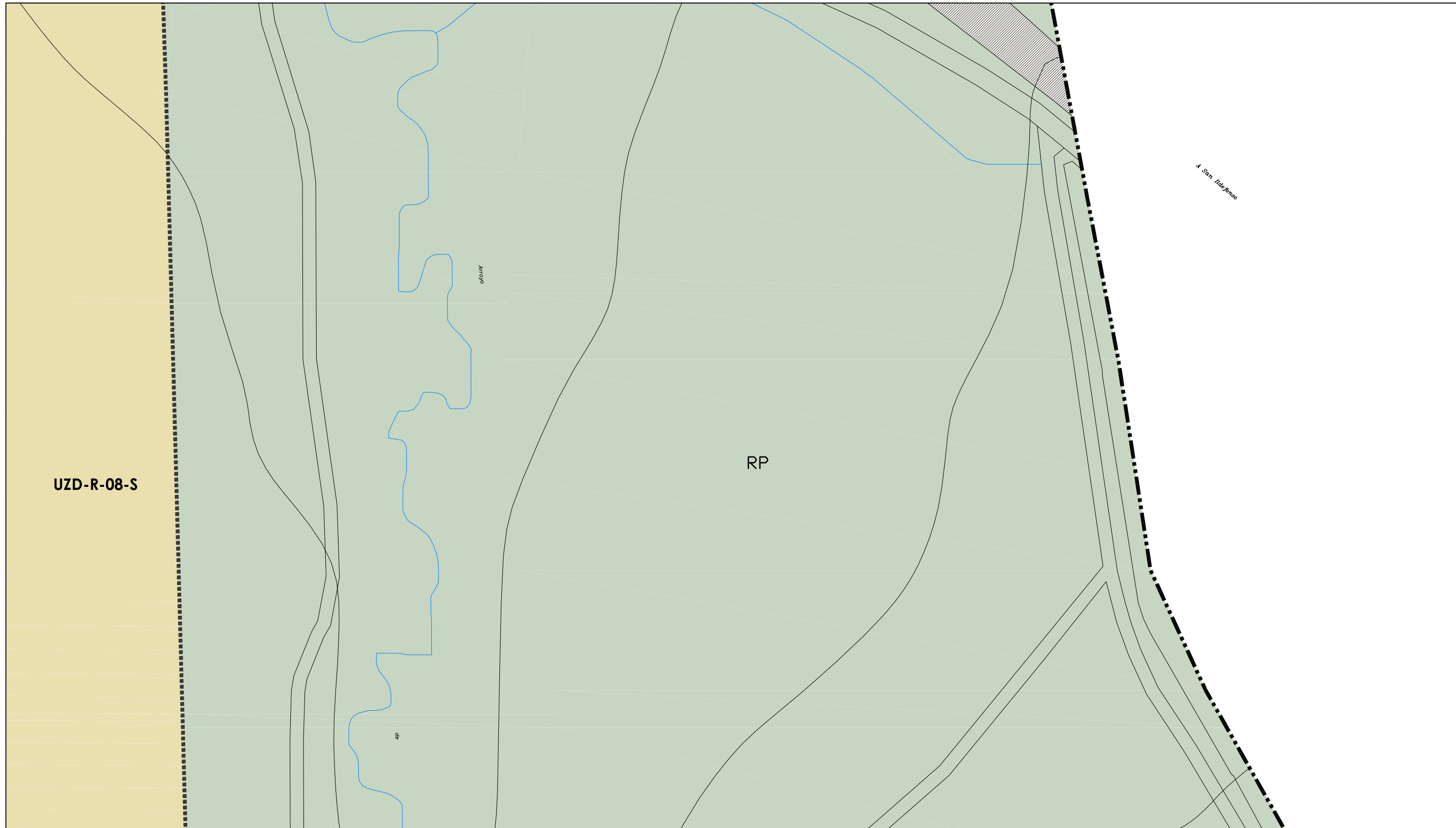


Distribución Hojas 1/10000

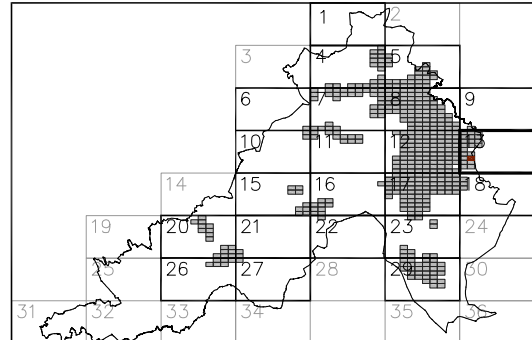
1	2	3	4	5	6	7	8	9	10
11	12	13	14	15	16	17	18	19	20
21	22	23	24	25	26	27	28	29	30
31	32	33	34	35	36	37	38	39	40
41	42	43	44	45	46	47	48	49	50
51	52	53	54	55	56	57	58	59	60
61	62	63	64	65	66	67	68	69	70
71	72	73	74	75	76	77	78	79	80
81	82	83	84	85	86	87	88	89	90
91	92	93	94	95	96	97	98	99	100

SUELO URBANO 1.2.a NC-A-02-F ordenanza en consolidado NC-R-03-S planeamiento asumido NC-G-04-Z planeamiento remitido plan general barrio nº de ordenación no consolidado	SUELO URBANIZABLE UZD-A-02-F planeamiento asumido UZD-R-03-S planeamiento remitido UZD-G-04-Z plan general barrio nº de ordenación delimitado	USOS GLOBALES Y PORMENORIZADOS VIVIENDA RESIDENCIAL PRIORITY RESIDENCIAL ACTIVIDAD ECONÓMICA IN INDUSTRIAL TO TERCARIO OFICINAS TC TERCARIO COMERCIAL TH TERCARIO HOSTELERO DOTACIONAL EQUIPAMIENTOS Y SERVICIOS COMUNITARIOS C CULTURAL A ASISTENCIAL SC SERVICIOS COMUNITARIOS S SANITARIO D DEPORTIVO R RELIGIOSO EL ESPACIOS LIBRES VP VIAS PECUARIAS COMUNICACIONES (SG) SG SISTEMA GENERAL * LAS LÍNEAS QUE SEPARAN LOS ESPACIOS LIBRES PÚBLICOS DE LOS SUELOS EDIFICABLES NO SON ALINEACIÓN OFICIAL
SUELO RÚSTICO RC común RP protección	DETERMINACIONES COMPLEMENTARIAS - - - - - LÍMITE TÉRMINO MUNICIPAL - - - - - LÍMITE ÁMBITOS - - - - - Actuaciones Aisladas - - - - - ALINEACIÓN OFICIAL * - - - - - PASADIZOS Y SOPORTALES - - - - - Ordenanzas 1y 2 (ver serie 12)	

PLAN GENERAL DE ORDENACIÓN URBANA DE SEGOVIA
 ORDENACIÓN
 Octubre 2007
 CALIFICACIÓN del suelo Urbano y Urbanizable
 e: 1/10000
 Dirección Técnica: José Mº Ezquiaga, doctor arquitecto.



Distribución Hojas 1/10000



Distribución Hojas 1/1000

1	2	3	4	5	6	7	8	9	10
11	12	13	14	15	16	17	18	19	20
21	22	23	24	25	26	27	28	29	30
31	32	33	34	35	36	37	38	39	40
41	42	43	44	45	46	47	48	49	50
51	52	53	54	55	56	57	58	59	60
61	62	63	64	65	66	67	68	69	70
71	72	73	74	75	76	77	78	79	80
81	82	83	84	85	86	87	88	89	90
91	92	93	94	95	96	97	98	99	100

SUELO URBANO

1.2.a
 NC-A-02-F ordenanza en consolidado
 NC-R-03-S planeamiento asumido
 NC-G-04-Z planeamiento remitido
 plan general

barrio
 nº de orden
 ordenación
 no consolidado

SUELO URBANIZABLE

UZD-A-02-F planeamiento asumido
 UZD-R-03-S planeamiento remitido
 UZD-G-04-Z plan general

barrio
 nº de orden
 ordenación
 delimitado

SUELO RÚSTICO

RC común RP protección

DETERMINACIONES COMPLEMENTARIAS

--- LÍMITE TÉRMINO MUNICIPAL
 - - - LÍMITE ÁMBITOS
 [Actuaciones Aisladas]

— ALINEACIÓN OFICIAL *
 - - - PASADIZOS Y SOPORTALES
 [Ordenanzas 1y 2 (ver serie 12)]

USOS GLOBALES Y PORMENORIZADOS


VIVIENDA
 RESIDENCIAL PRIORITY RESIDENCIAL

ACTIVIDAD ECONÓMICA
 IN INDUSTRIAL TO TERCARIO OFICINAS TC TERCARIO COMERCIAL TH TERCARIO HOSTELERO

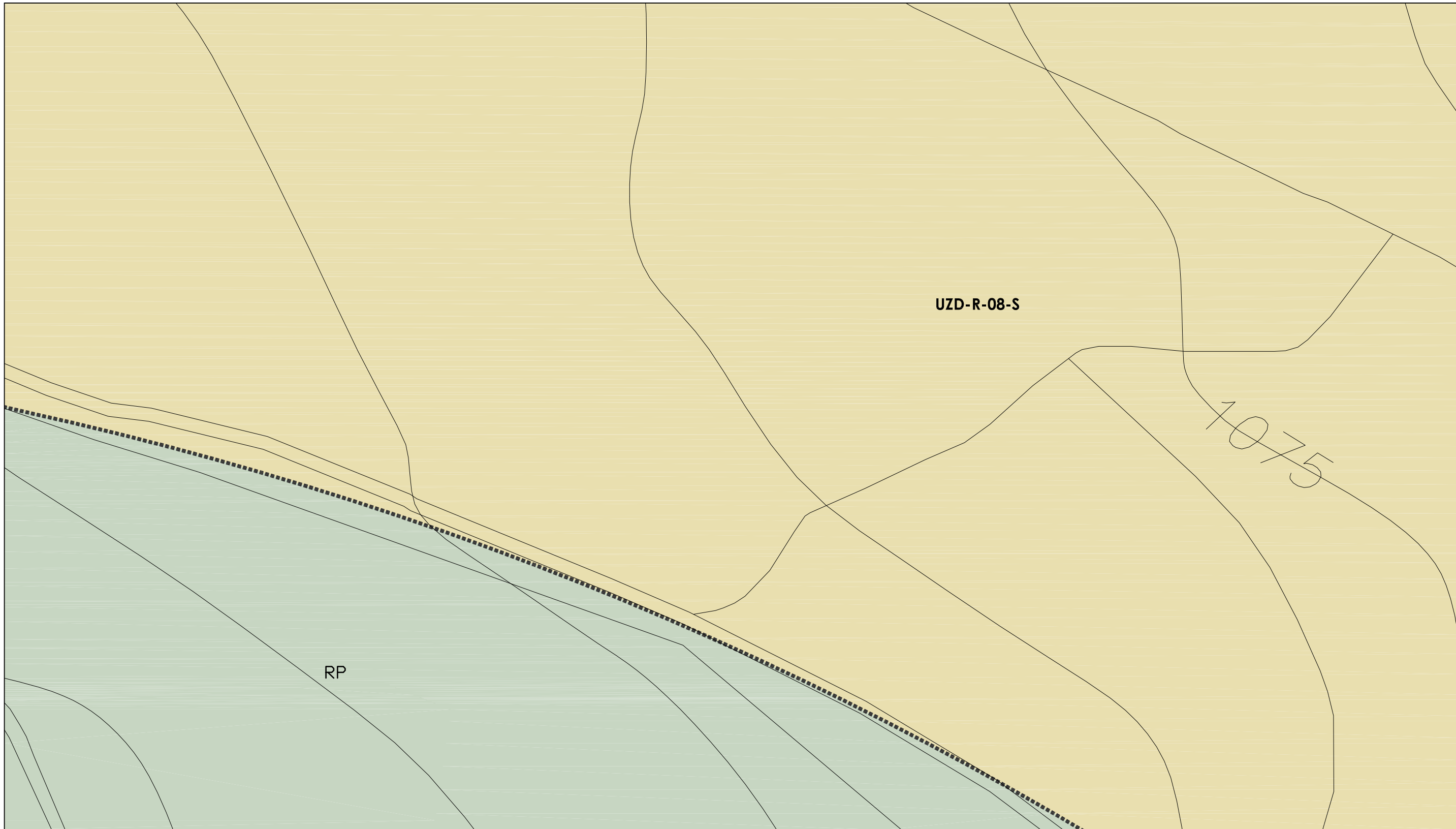
DOTACIONAL
 EQUIPAMIENTOS Y SERVICIOS COMUNITARIOS
 C CULTURAL SC SERVICIOS COMUNITARIOS D DEPORTIVO A ASISTENCIAL S SANITARIO R RELIGIOSO

EL ESPACIOS LIBRES VP VIAS PECUARIAS
 [COMUNICACIONES (SG)] [SG] SISTEMA GENERAL

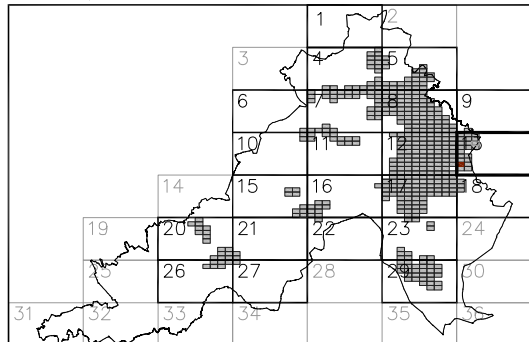
* LAS LÍNEAS QUE SEPARAN LOS ESPACIOS LIBRES PÚBLICOS DE LOS SUELOS EDIFICABLES NO SON ALINEACIÓN OFICIAL


PLAN GENERAL DE ORDENACIÓN URBANA DE SEGOVIA
 ORDENACIÓN
 Octubre 2007
CALIFICACIÓN del suelo Urbano y Urbanizable
 e: 1/1000
 Dirección Técnica: José Mº Ezquiaga, doctor arquitecto.

13.62



Distribución Hojas 1/10000



1	2	3	4	5	6	7	8	9	10
11	12	13	14	15	16	17	18	19	20
21	22	23	24	25	26	27	28	29	30
31	32	33	34	35	36	37	38	39	40
41	42	43	44	45	46	47	48	49	50
51	52	53	54	55	56	57	58	59	60
61	62	63	64	65	66	67	68	69	70
71	72	73	74	75	76	77	78	79	80
81	82	83	84	85	86	87	88	89	90
91	92	93	94	95	96	97	98	99	100

SUELO URBANO

1.2.a
 NC-A-02-F ordenanza en consolidado
 NC-R-03-S planeamiento asumido
 NC-G-04-Z planeamiento remitido
 plan general

barrio
 nº de orden
 ordenación
 no consolidado

SUELO RÚSTICO

RC común

SUELO URBANIZABLE

UZD-A-02-F planeamiento asumido
 UZD-R-03-S planeamiento remitido
 UZD-G-04-Z plan general

barrio
 nº de orden
 ordenación
 delimitado

SUELO RÚSTICO

RP protección

DETERMINACIONES COMPLEMENTARIAS

--- LÍMITE TÉRMINO MUNICIPAL
 - - - LÍMITE ÁMBITOS
 [Actuaciones Aisladas]

— ALINEACIÓN OFICIAL *
 - - - PASADIZOS Y SOPORTALES
 [Ordenanzas 1y 2 (ver serie 12)]

USOS GLOBALES Y PORMENORIZADOS


VIVIENDA
 RESIDENCIAL (light blue) PRIORITY RESIDENCIAL (orange)

ACTIVIDAD ECONÓMICA
 IN INDUSTRIAL (light blue) TO TERCARIO OFICINAS (light blue) TC TERCARIO COMERCIAL (dark blue) TH TERCARIO HOSTELERO (dark blue)

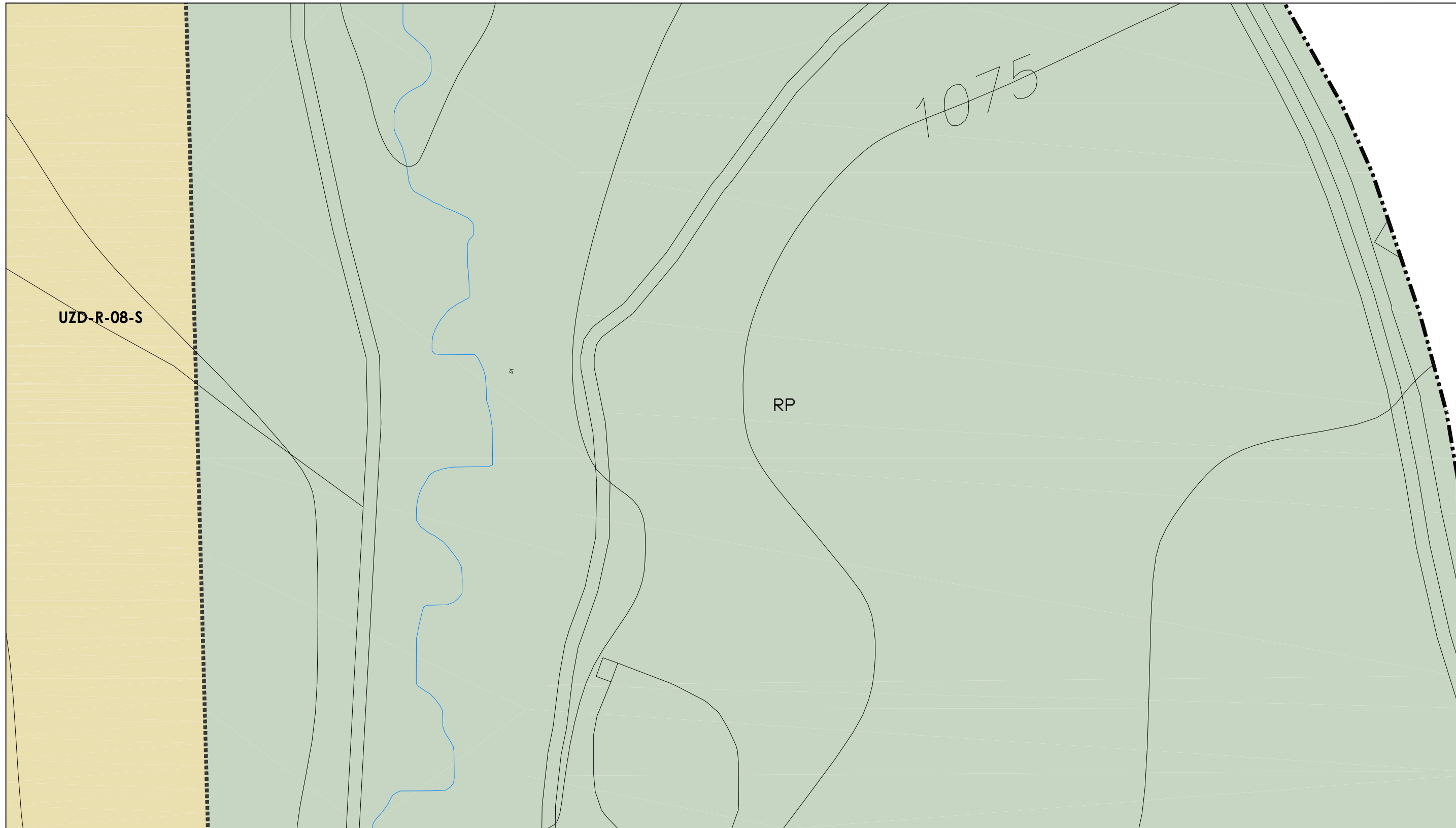
DOTACIONAL
 EQUIPAMIENTOS Y SERVICIOS COMUNITARIOS
 C CULTURAL A ASISTENCIAL
 SC SERVICIOS COMUNITARIOS S SANITARIO
 D DEPORTIVO R RELIGIOSO

EL ESPACIOS LIBRES VP VIAS PECUARIAS
 [COMUNICACIONES (SG)] [SG] SISTEMA GENERAL

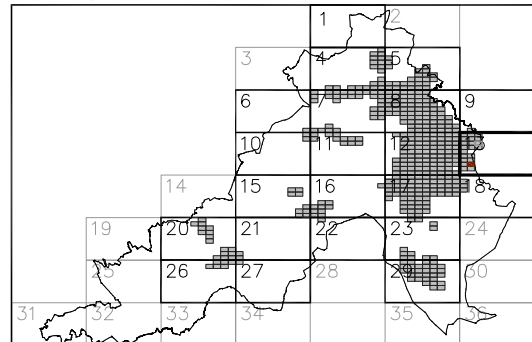
* LAS LÍNEAS QUE SEPARAN LOS ESPACIOS LIBRES PÚBLICOS DE LOS SUELOS EDIFICABLES NO SON ALINEACIÓN OFICIAL


PLAN GENERAL DE ORDENACIÓN URBANA DE SEGOVIA
 ORDENACIÓN
 Octubre 2007
 CALIFICACIÓN del suelo Urbano y Urbanizable
 e: 1/1000
 Dirección Técnica: José M^o Ezquiaga, doctor arquitecto.

13.71



Distribución Hojas 1/10000



Distribución Hojas 1/10000

1	2	3	4	5	6	7	8	9	10
11	12	13	14	15	16	17	18	19	20
21	22	23	24	25	26	27	28	29	30
31	32	33	34	35	36	37	38	39	40
41	42	43	44	45	46	47	48	49	50
51	52	53	54	55	56	57	58	59	60
61	62	63	64	65	66	67	68	69	70
71	72	73	74	75	76	77	78	79	80
81	82	83	84	85	86	87	88	89	90
91	92	93	94	95	96	97	98	99	100

SUELO URBANO

1.2.a
 NC-A-02-F ordenanza en consolidado
 NC-R-03-S planeamiento asumido
 NC-G-04-Z planeamiento remitido
 planeamiento general

barrio
 nº de ordenación
 no consolidado

SUELO URBANIZABLE

UZD-A-02-F planeamiento asumido
 UZD-R-03-S planeamiento remitido
 UZD-G-04-Z planeamiento general

barrio
 nº de ordenación
 delimitado

SUELO RÚSTICO

RC común RP protección

DETERMINACIONES COMPLEMENTARIAS

--- LÍMITE TÉRMINO MUNICIPAL
 --- LÍMITE ÁMBITOS
 [Actuaciones Aisladas]

--- ALINEACIÓN OFICIAL *
 --- PASADIZOS Y SOPORTALES
 [Ordenanzas 1y 2 (ver serie 12)]

USOS GLOBALES Y PORMENORIZADOS

VIVIENDA
 RESIDENCIAL PRIORITY RESIDENCIAL

ACTIVIDAD ECONÓMICA
 IN INDUSTRIAL TO Terciario OFICINAS TC Terciario COMERCIAL TH Terciario HOSTELERO

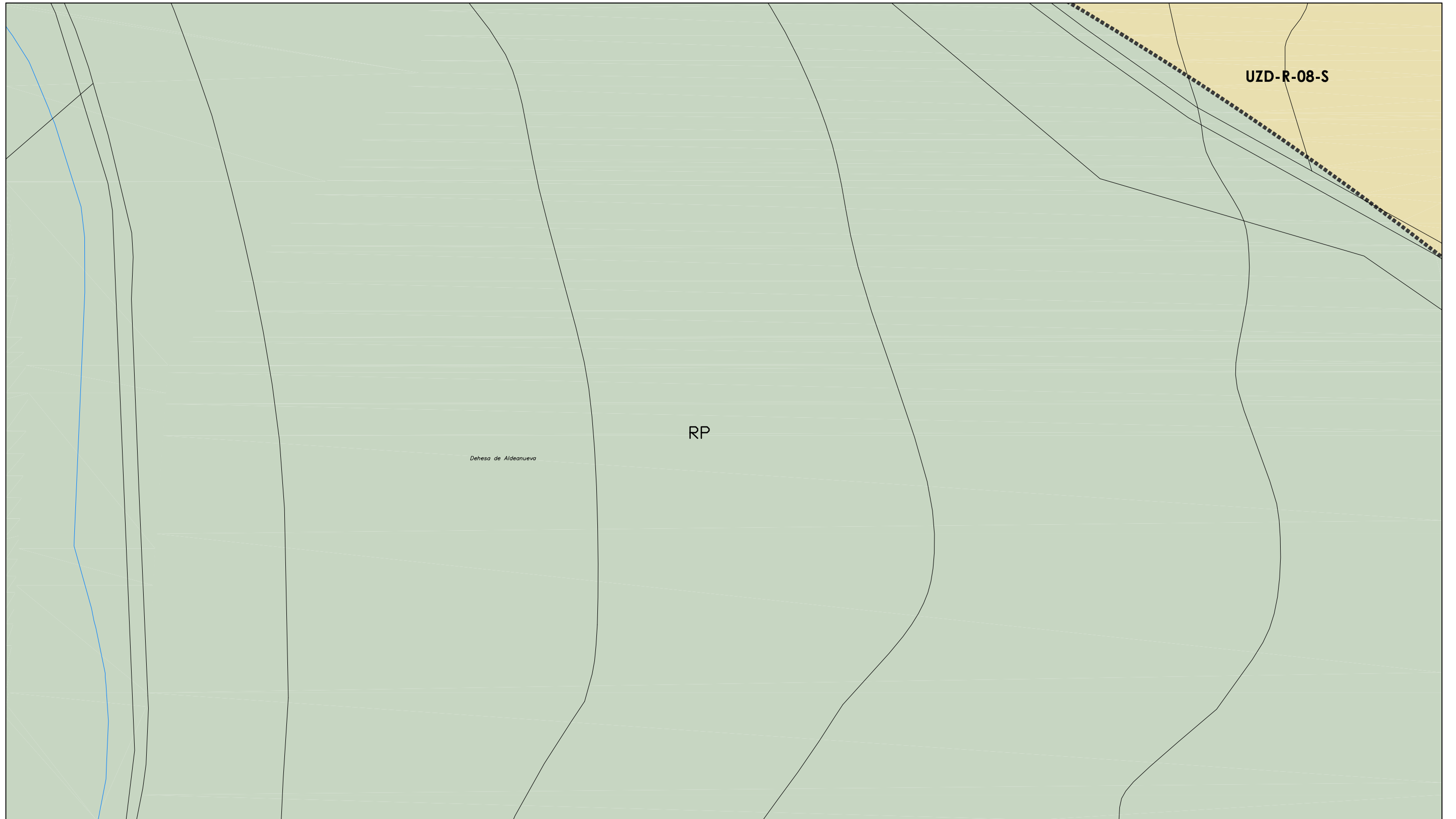
DOTACIONAL
 EQUIPAMIENTOS Y SERVICIOS COMUNITARIOS
 C CULTURAL A ASISTENCIAL
 SC SERVICIOS COMUNITARIOS S SANITARIO
 D DEPORTIVO R RELIGIOSO

EL ESPACIOS LIBRES VP VIAS PECUARIAS
 [COMUNICACIONES (SG)] [SG] SISTEMA GENERAL

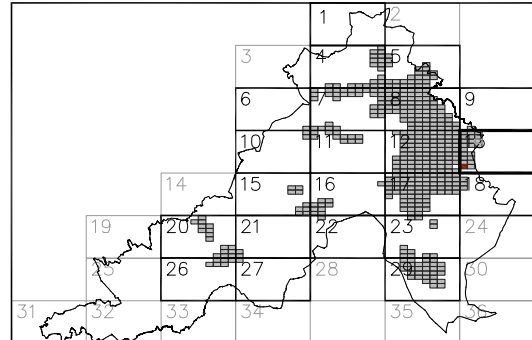
* LAS LÍNEAS QUE SEPARAN LOS ESPACIOS LIBRES PÚBLICOS DE LOS SUELOS EDIFICABLES NO SON ALINEACIÓN OFICIAL


PLAN GENERAL DE ORDENACIÓN URBANA DE SEGOVIA
 ORDENACIÓN
 Octubre 2007
CALIFICACIÓN del suelo Urbano y Urbanizable
 e: 1/1000
 Dirección Técnica: José Mº Ezquiaga, doctor arquitecto.

13.72



Distribución Hojas 1/10000



Distribución Hojas 1/1000

1	2	3	4	5	6	7	8	9	10
11	12	13	14	15	16	17	18	19	20
21	22	23	24	25	26	27	28	29	30
31	32	33	34	35	36	37	38	39	40
41	42	43	44	45	46	47	48	49	50
51	52	53	54	55	56	57	58	59	60
61	62	63	64	65	66	67	68	69	70
71	72	73	74	75	76	77	78	79	80
81	82	83	84	85	86	87	88	89	90
91	92	93	94	95	96	97	98	99	100

SUELO URBANO 1.2.a NC-A-02-F ordenanza en consolidado NC-R-03-S planeamiento asumido NC-G-04-Z planeamiento remitido plan general barrio n° de ordenación no consolidado	SUELO URBANIZABLE UZD-A-02-F planeamiento asumido UZD-R-03-S planeamiento remitido UZD-G-04-Z plan general barrio n° de ordenación delimitado	USOS GLOBALES Y PORMENORIZADOS VIVIENDA RESIDENCIAL PRIORITY RESIDENCIAL ACTIVIDAD ECONÓMICA IN INDUSTRIAL TO TERCARIO OFICINAS TC TERCARIO COMERCIAL TH TERCARIO HOSTELERO DOTACIONAL EQUIPAMIENTOS Y SERVICIOS COMUNITARIOS C CULTURAL A ASISTENCIAL SC SERVICIOS COMUNITARIOS S SANITARIO D DEPORTIVO R RELIGIOSO EL ESPACIOS LIBRES VP VIAS PECUARIAS COMUNICACIONES (SG) SG SISTEMA GENERAL * LAS LÍNEAS QUE SEPARAN LOS ESPACIOS LIBRES PÚBLICOS DE LOS SUELOS EDIFICABLES NO SON ALINEACIÓN OFICIAL
SUELO RÚSTICO RC común RP protección	DETERMINACIONES COMPLEMENTARIAS --- LÍMITE TÉRMINO MUNICIPAL --- ALINEACIÓN OFICIAL * - - - LÍMITE ÁMBITOS - - - PASADIZOS Y SOPORTALES Actuaciones Aisladas Ordenanzas 1y 2 (ver serie 12)	



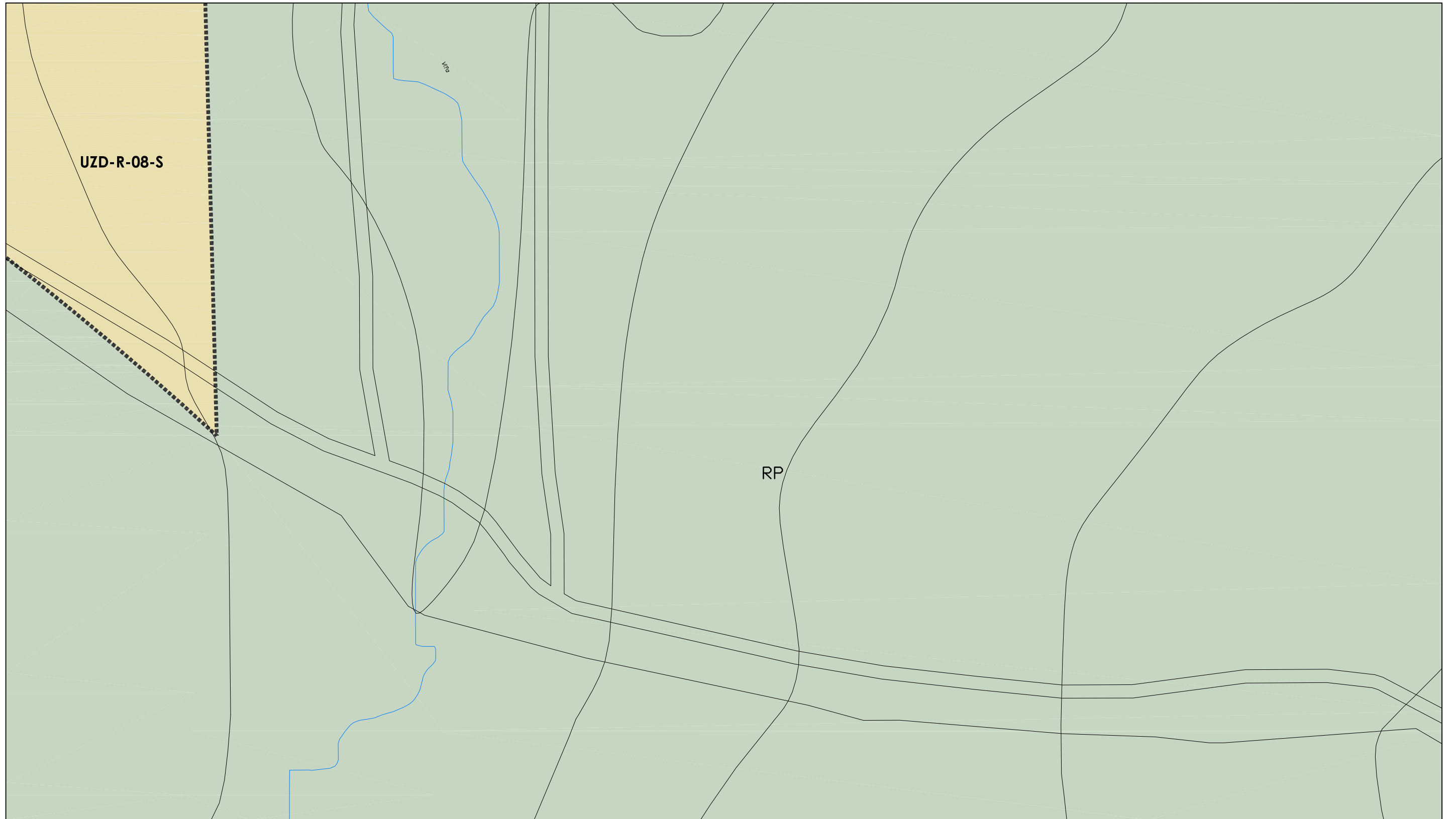
PLAN GENERAL DE ORDENACIÓN URBANA DE SEGOVIA

ORDENACIÓN
Octubre 2007

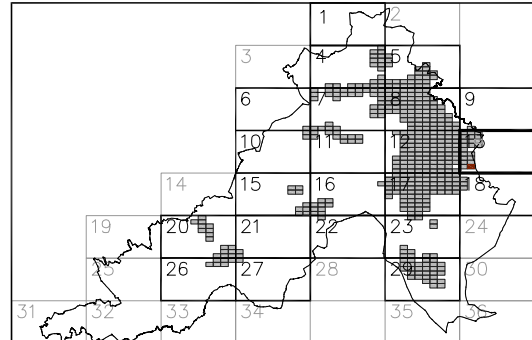
CALIFICACIÓN del suelo Urbano y Urbanizable
e: 1/1000

Dirección Técnica: José Mº Ezquiaga, doctor arquitecto.

13.81



Distribución Hojas 1/10000



Distribución Hojas 1/1000



SUELO URBANO

1.2.a
 NC-A-02-F ordenanza en consolidado
 NC-R-03-S planeamiento asumido
 NC-G-04-Z planeamiento remitido
 plan general

barrio nº de ordenación no consolidado

RC común

SUELO RÚSTICO

RC común

límite término municipal

límite ámbitos

actuaciones aisladas

SUELO URBANIZABLE

UZD-A-02-F planeamiento asumido
 UZD-R-03-S planeamiento remitido
 UZD-G-04-Z plan general

barrio nº de ordenación delimitado

RP protección

DETERMINACIONES COMPLEMENTARIAS

alineación oficial *

pasadizos y soportales

ordenanzas 1y 2 (ver serie 12)

USOS GLOBALES Y PORMENORIZADOS

VIVIENDA

RESIDENCIAL PRIORIDAD RESIDENCIAL

ACTIVIDAD ECONÓMICA

IN INDUSTRIAL TO TERCARIO OFICINAS TC TERCARIO COMERCIAL TH TERCARIO HOSTELERO

DOTACIONAL

EQUIPAMIENTOS Y SERVICIOS COMUNITARIOS

C CULTURAL A ASISTENCIAL


SC SERVICIOS COMUNITARIOS S SANITARIO

D DEPORTIVO R RELIGIOSO

EL ESPACIOS LIBRES VP VIAS PECUARIAS

COMUNICACIONES (SG) SG SISTEMA GENERAL

* LAS LÍNEAS QUE SEPARAN LOS ESPACIOS LIBRES PÚBLICOS DE LOS SUELOS EDIFICABLES NO SON ALINEACIÓN OFICIAL


PLAN GENERAL DE ORDENACIÓN URBANA DE SEGOVIA
 ORDENACIÓN
 Octubre 2007
CALIFICACIÓN del suelo Urbano y Urbanizable
 e: 1/1000

Dirección Técnica: José M^o Ezquiaga, doctor arquitecto.

13.82