

Signos convencionales

Límites
 - + - Límites municipales

Altimetría
 - Curvas de nivel 50 metros
 - Curvas de nivel 5 metros

Hidrografía
 - Cursos de agua

Infraestructuras
 - Autopistas y autovías
 - Carreteras nacionales
 - Carreteras autonómicas
 - Carreteras provinciales
 - Ferrocarriles
 - Pistas y caminos
 - Líneas eléctricas de alta tensión
 - Gasoductos

Edificios y construcciones
 - Edificios y construcciones

Ámbito del Plan Parcial
 - Sector UZD-R-16-H "Prado del Hoyo"

Elementos naturales del territorio

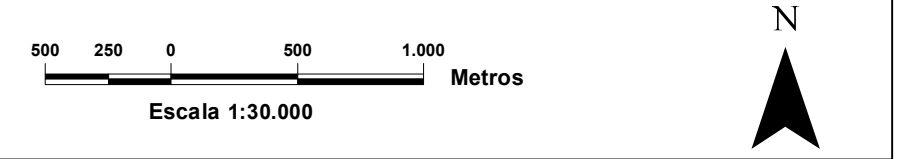
Dominio público hidráulico
 - Dominio público hidráulico
 - Zona de servidumbre de cauces
 - Zona de policía de cauces



Montes de utilidad pública
 - Montes de utilidad pública

Vías pecuarias
 - Cañada Real Soriana Occidental
 - Otras vías pecuarias

Estudio Ambiental Estratégico
Plan Parcial del Sector UZD-R-16-H
"Prado del Hoyo"

Mapa A14
Afecciones ambientales



Consultoría: **gama**
 Diciembre de 2021

