


Hoja  
**405**

- 0 - DELIMITACIÓN**
- Delimitación PEAHIS núcleo
  - Traza del Acueducto
  - Traza de la Muralla
- 01 - USO RESIDENCIAL**
- RP** Zona de prioridad residencial
  - RT** Zona residencial compatible con terciario
  - RE** Zona residencial del Plan Especial de Reforma Interior (PERI 1975)
  - RU** Zona residencial en vivienda unifamiliar
- 02 - ZONA DE TERCIARIO**
- TE** Zona de terciario
- 03 - USOS PUNTUALES DE CARÁCTER NO RESIDENCIAL**
- TH** Uso terciario hostelero
  - TO** Uso terciario oficinas
- 04 - USO DE EQUIPAMIENTO (SSGG Y SSL)**
- SC** Servicios Comunitarios
  - C** Culturales
  - R** Religiosos
  - D** Deportivos
  - S** Sanitarios
  - A** Asistencial
- 05 - NOMENCLATURA**
- G-R-UC1-17** Sistema General - equipamiento - unidad urbana - número de orden
  - R-UC1-17** Sistema Local - equipamiento - unidad urbana - número de orden
- 06 - RED VIARIA/INFRAESTRUCTURAS/ACCESIBILIDAD URBANA**
- Vía pública
  - Aparcamiento
- 07 - ESPACIOS LIBRES PÚBLICOS**
- Parque y jardín público
- 08 - ALINEACIONES**
- Alineación exterior actual / modificada
  - Alineación de Espacio Libre Público
- 09 - REFERENCIA CATASTRAL**
- 69420** Manzana catastral
  - 08** Parcela catastral
  - 20** nº de policía



PLANO (SERIE)  
USOS DEL SUELO PO.03.2

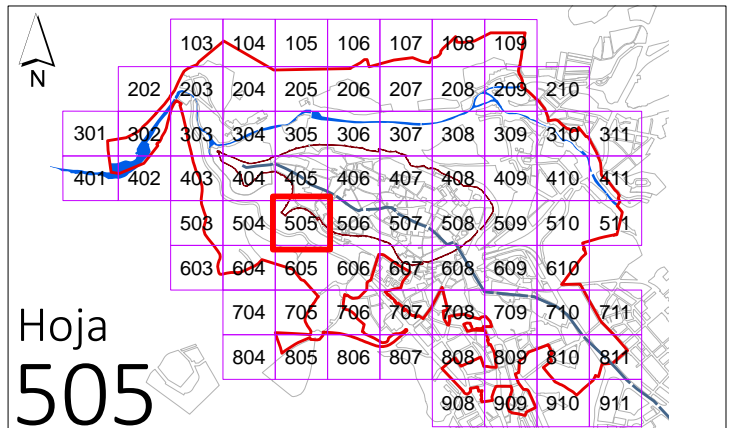
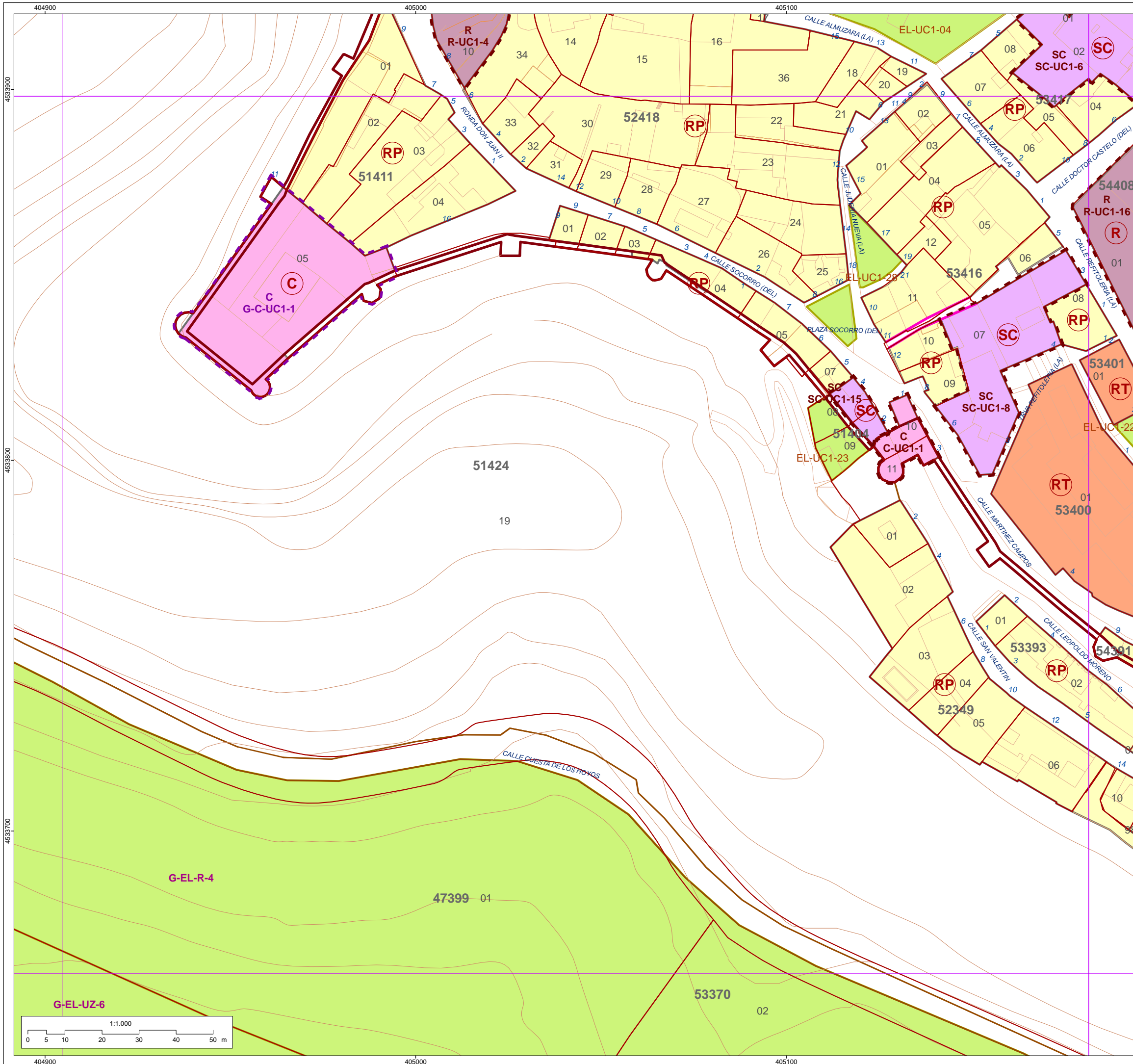
# PEAHIS

modificado  
**2023**  
DIN A3

PLAN ESPECIAL DE LAS ÁREAS HISTÓRICAS DE SEGOVIA


**Ciudad Antigua de Segovia y su Acueducto**





Hoja  
**505**

- 0 - DELIMITACIÓN**
- Delimitación PEAHIS núcleo
  - Traza del Acueducto
  - Traza de la Muralla
- 01 - USO RESIDENCIAL**
- RP** Zona de prioridad residencial
  - RT** Zona residencial compatible con terciario
  - RE** Zona residencial del Plan Especial de Reforma Interior (PERI 1975)
  - RU** Zona residencial en vivienda unifamiliar
- 02 - ZONA DE TERCIARIO**
- TE** Zona de terciario
- 03 - USOS PUNTUALES DE CARÁCTER NO RESIDENCIAL**
- TH** Uso terciario hostelero
  - TO** Uso terciario oficinas
- 04 - USO DE EQUIPAMIENTO (SSGG Y SSL)**
- SC** Servicios Comunitarios
  - C** Culturales
  - R** Religiosos
  - D** Deportivos
  - S** Sanitarios
  - A** Asistencial
- 05 - NOMENCLATURA**
- G-R-UC1-17** Sistema General - equipamiento - unidad urbana - número de orden
  - R-UC1-17** Sistema Local - equipamiento - unidad urbana - número de orden
- 06 - RED VIARIA/INFRAESTRUCTURAS/ACCESIBILIDAD URBANA**
- Vía pública
  - Aparcamiento
- 07 - ESPACIOS LIBRES PÚBLICOS**
- Parque y jardín público
- 08 - ALINEACIONES**
- Alineación exterior actual / modificada
  - Alineación de Espacio Libre Público
- 09 - REFERENCIA CATASTRAL**
- 69420 Manzana catastral
  - 08 Parcela catastral
  - 20 nº de policía



PLANO (SERIE)  
USOS DEL SUELO PO.03.2

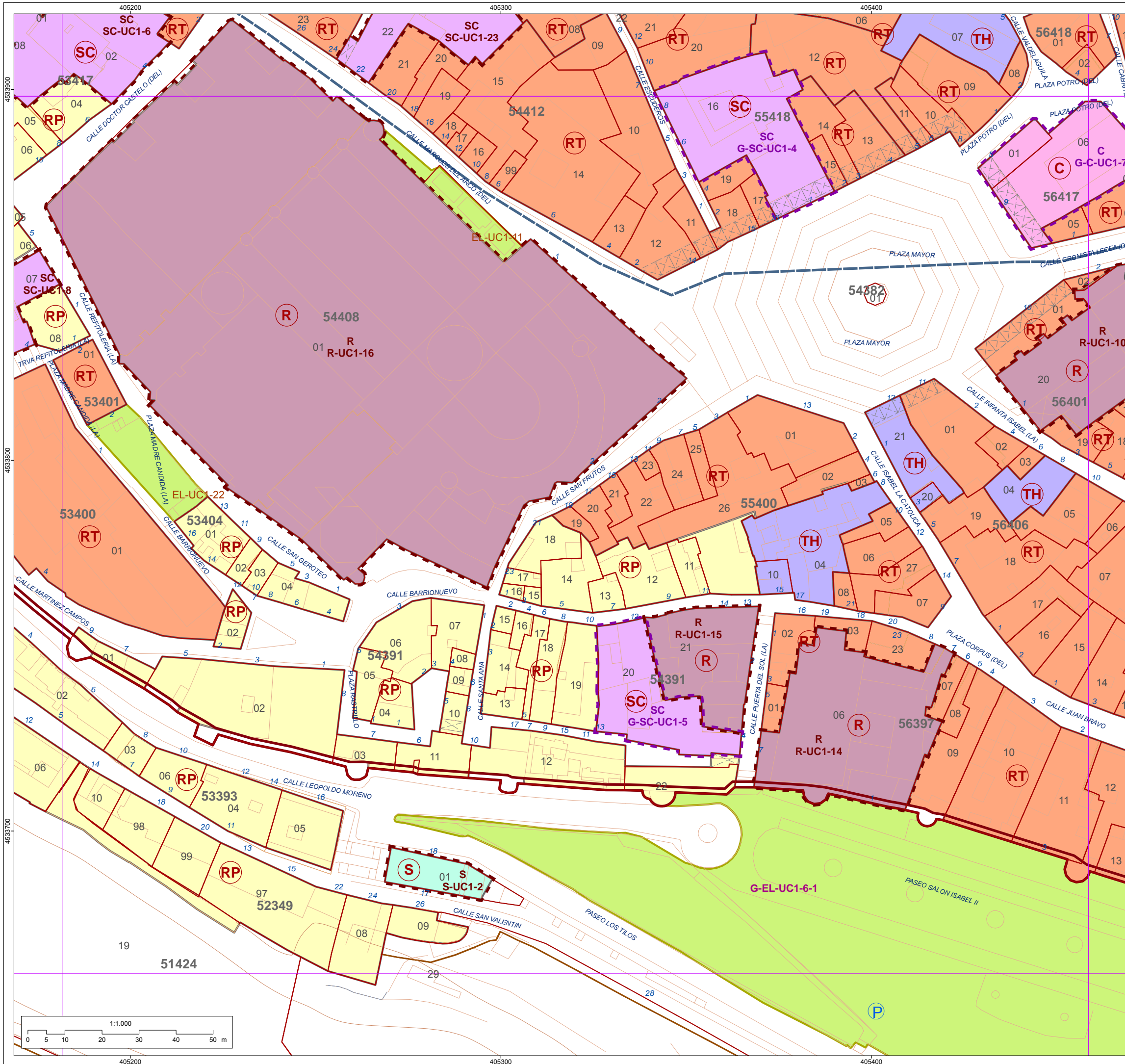
# PEAHIS

modificado  
**2023**  
DIN A3

PLAN ESPECIAL DE LAS ÁREAS HISTÓRICAS DE SEGOVIA


**Ciudad Antigua de Segovia y su Acueducto**





Hoja  
**506**

- 0 - DELIMITACIÓN**
- Delimitación PEAHIS núcleo
  - Traza del Acueducto
  - Traza de la Muralla
- 01 - USO RESIDENCIAL**
- RP** Zona de prioridad residencial
  - RT** Zona residencial compatible con terciario
  - RE** Zona residencial del Plan Especial de Reforma Interior (PERI 1975)
  - RU** Zona residencial en vivienda unifamiliar
- 02 - ZONA DE TERCIARIO**
- TE** Zona de terciario
- 03 - USOS PUNTUALES DE CARÁCTER NO RESIDENCIAL**
- TH** Uso terciario hostelero
  - TO** Uso terciario oficinas
- 04 - USO DE EQUIPAMIENTO (SSGG Y SSL)**
- SC** Servicios Comunitarios
  - C** Culturales
  - R** Religiosos
  - D** Deportivos
  - S** Sanitarios
  - A** Asistencial
- 05 - NOMENCLATURA**
- G-R-UC1-17** Sistema General - equipamiento - unidad urbana - número de orden
  - R-UC1-17** Sistema Local - equipamiento - unidad urbana - número de orden
- 06 - RED VIARIA/INFRAESTRUCTURAS/ACCESIBILIDAD URBANA**
- Vía pública
  - Aparcamiento
- 07 - ESPACIOS LIBRES PÚBLICOS**
- Parque y jardín público
- 08 - ALINEACIONES**
- Alineación exterior actual / modificada
  - Alineación de Espacio Libre Público
- 09 - REFERENCIA CATASTRAL**
- 69420 Manzana catastral
  - 08 Parcela catastral
  - 20 nº de policía



PLANO (SERIE)  
USOS DEL SUELO PO.03.2

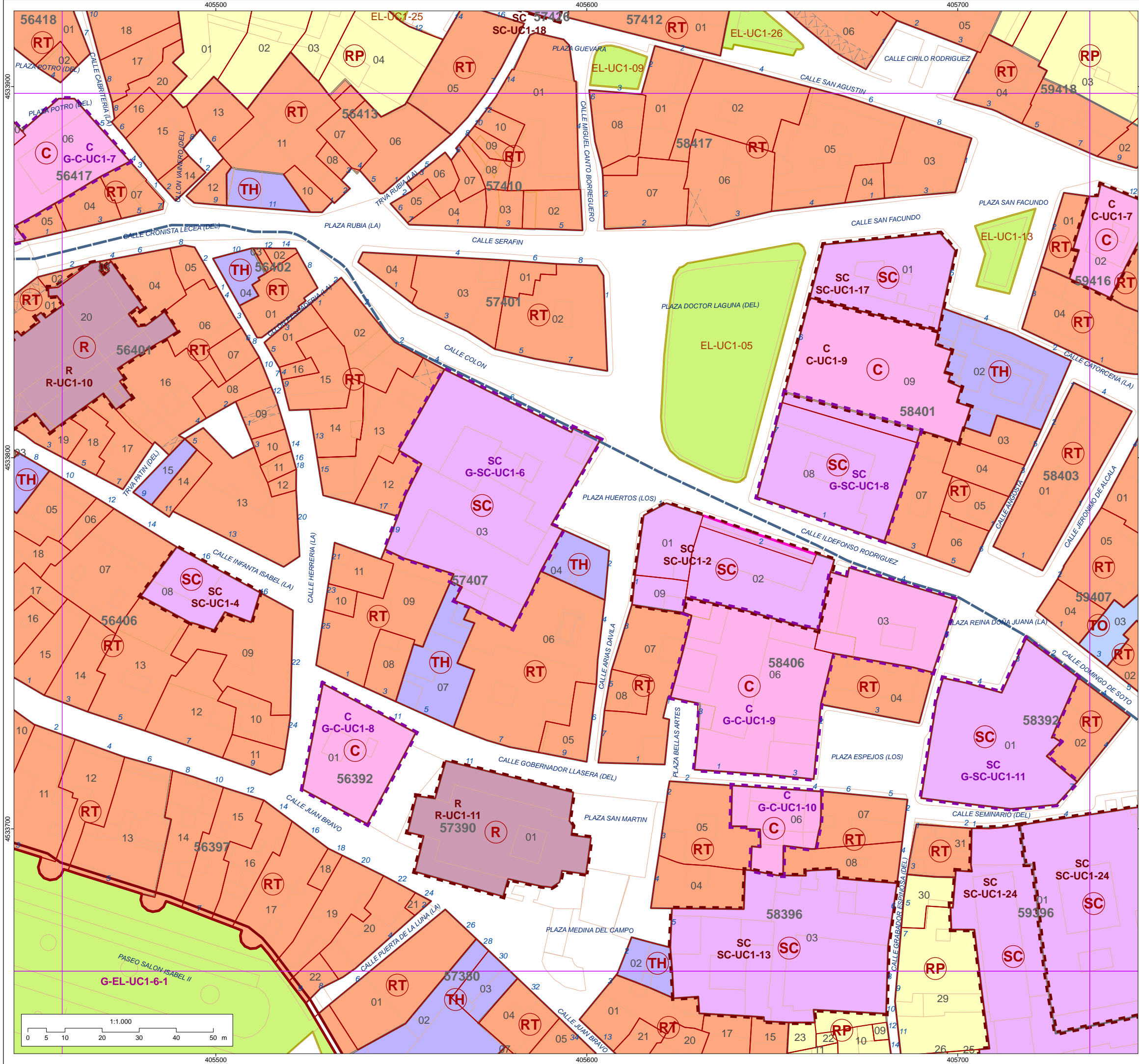
# PEAHIS

modificado  
**2023**  
DIN A3

PLAN ESPECIAL DE LAS ÁREAS HISTÓRICAS DE SEGOVIA

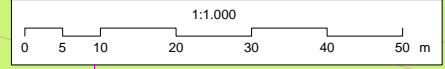
Ciudad Antigua de Segovia y su Acueducto





Hoja  
**507**

- 0 - DELIMITACIÓN**
- Delimitación PEAHIS núcleo
  - Traza del Acueducto
  - Traza de la Muralla
- 01 - USO RESIDENCIAL**
- RP Zona de prioridad residencial
  - RT Zona residencial compatible con terciario
  - RE Zona residencial del Plan Especial de Reforma Interior (PERI 1975)
  - RU Zona residencial en vivienda unifamiliar
- 02 - ZONA DE TERCIARIO**
- TE Zona de terciario
- 03 - USOS PUNTUALES DE CARÁCTER NO RESIDENCIAL**
- TH Uso terciario hostelero
  - TO Uso terciario oficinas
- 04 - USO DE EQUIPAMIENTO (SSGG Y SSSL)**
- SC Servicios Comunitarios
  - C Culturales
  - R Religiosos
  - D Deportivos
  - S Sanitarios
  - A Asistencial
- 05 - NOMENCLATURA**
- G-R-UC1-17 Sistema General - equipamiento - unidad urbana - número de orden
  - R-UC1-17 Sistema Local - equipamiento - unidad urbana - número de orden
- 06 - RED VIARIA/INFRAESTRUCTURAS/ACCESIBILIDAD URBANA**
- Vía pública
  - Aparcamiento
- 07 - ESPACIOS LIBRES PÚBLICOS**
- Parque y jardín público
- 08 - ALINEACIONES**
- Alineación exterior actual / modificada
  - Alineación de Espacio Libre Público
- 09 - REFERENCIA CATASTRAL**
- 69420 Manzana catastral
  - 08 Parcela catastral
  - 20 nº de policía



PLANO (SERIE)  
USOS DEL SUELO PO.03.2

**PEAHIS** modificado 2023  
PLAN ESPECIAL DE LAS ÁREAS HISTÓRICAS DE SEGOVIA DIN A3